

摇曳露营 S2[TV] 圣地巡礼

本文章版权归 樱都字幕组 所有，整理：名字普通，排版：吃货的天空

Y U R U C A M P

ゆるキャン△ 2

SEASON

桜都字幕组

翻译：えんさん 奥利诺科之梦 名字普通

时轴：吃货的天空

校对：夕ちゃん

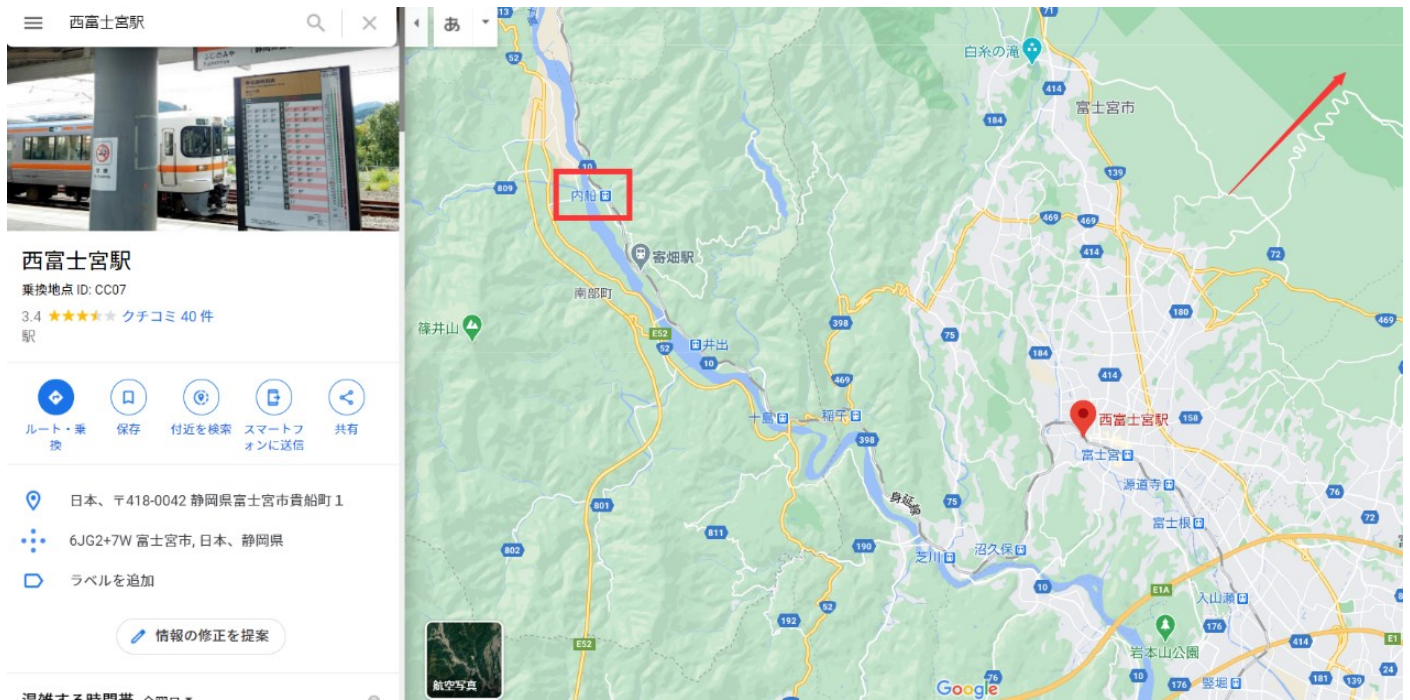
压制：空空

美工：阳尘器

发布：Lacia



1、静岡県富士宮市 JR 身延线 西富士宮站



抚子片头坐的应该就是身延线，红框为抚子家附近的内船站，红色箭头为富士山方向



右侧有树，所以这个取景位置还蛮不好找



好 抚子可爱

这一张比自拍更像一点

甚至门前的红白色出租

转头一看

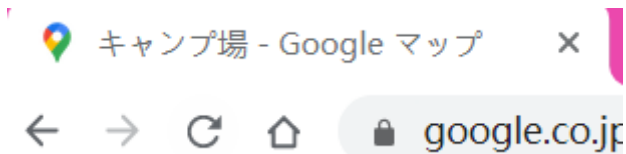


这一张图，日语，劉 龍 りゅう同音，鉄 哲 てつ同音



我一般是在gulugulu地图搜索“露营地”做好标记

↑ 这一张图，日语
劉 龍 りゅう同音
鉄 哲 てつ同音



原来我已经在圣地了

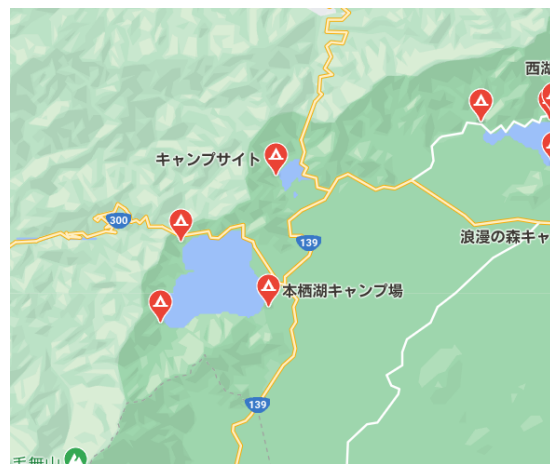


同款网站（错乱）

等下
这个截图上面的形状



同款位置（错乱）



考据截图中出现的地点
四尾連湖水明庄



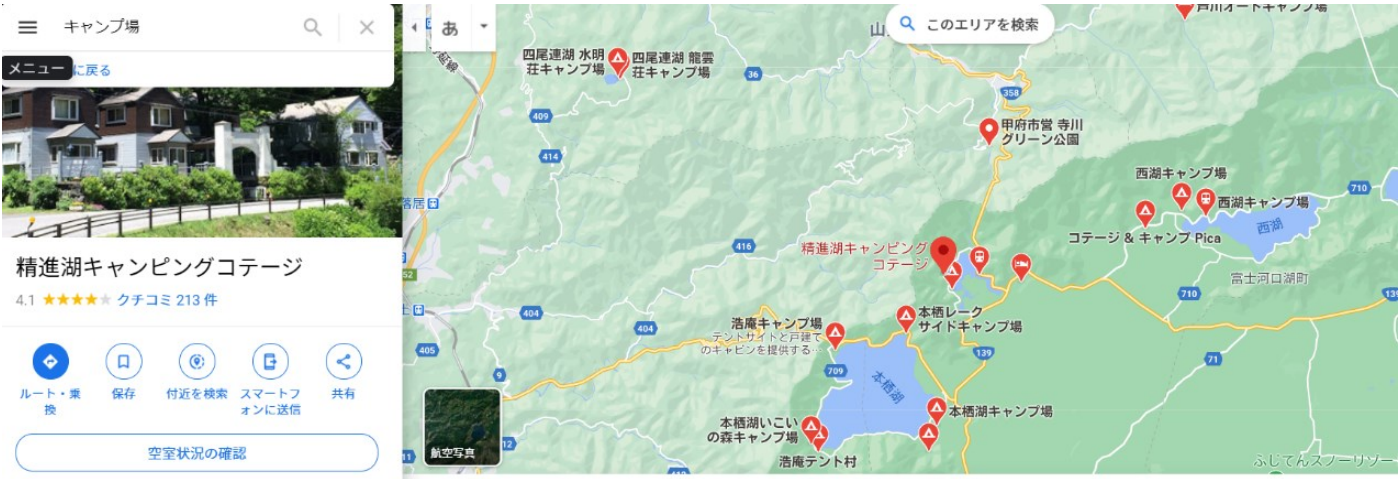
四尾連湖水明庄



精進湖野外活動中心



精進湖露营地



A map of the area around Lake Honko (本栖湖). The map shows several locations marked with red teardrop-shaped icons containing a white arrow. A red square highlights a specific location near the top center of the map. The locations labeled include: 四尾連湖木明荘 (Shiunryūko Kibōshō), 精進湖野外活動センター (Shōjinhiko Gaiyō Katsudō Senteru), 本栖湖キャンプ場 (Honshiko Kāmpuchō), 本栖湖キャンプファイールド (Honshiko Kāmpuchīrōdo), 本栖湖にいたい (Honshiko ni itai), キャンプ場 (Kāmpuchō), うばしの森 (Ubashino no Mori), and キャンプ場 (Kāmpuchō). A road labeled 300 is also visible.

[illegible]

本栖湖露营地



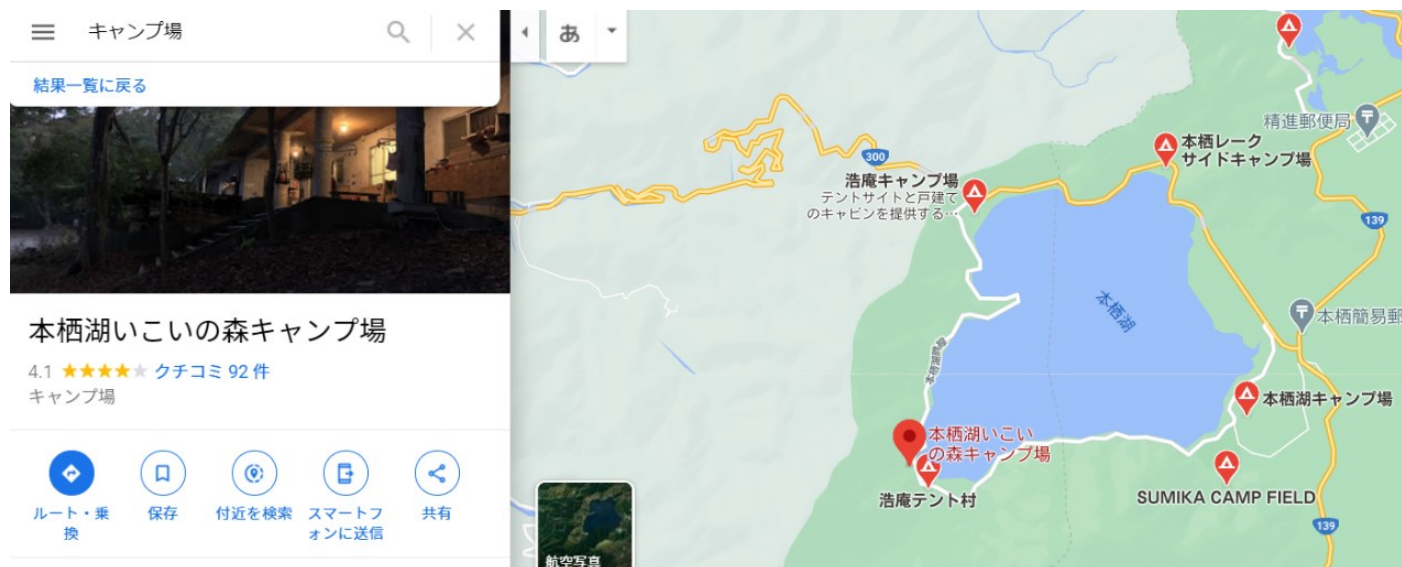
浩庵露营地



本栖湖鲤鱼露营地



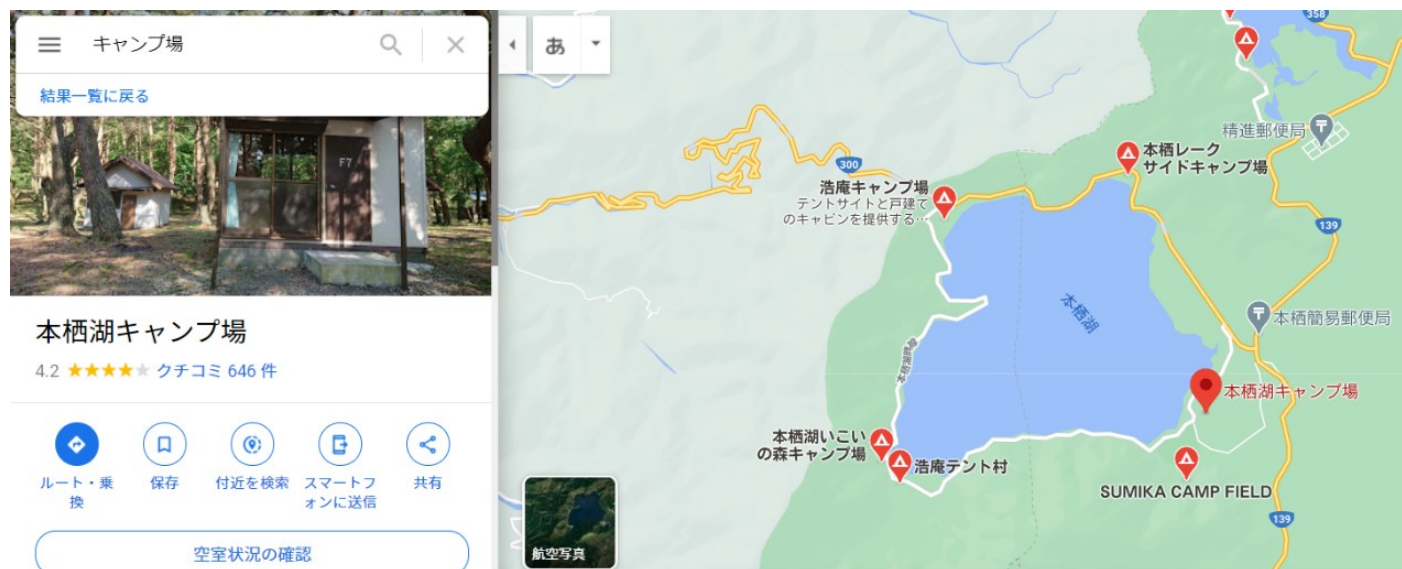
本栖湖休憩之森露营地



本栖湖露营区



本栖湖露营地

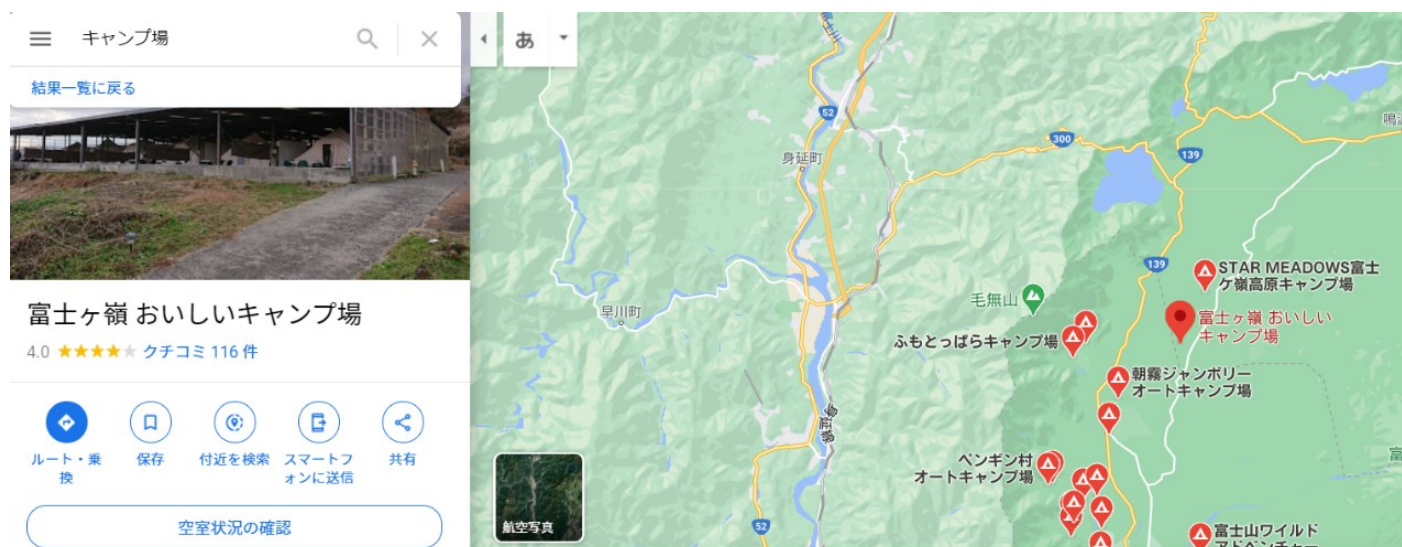


草，这不是和前面的浩庵露营场的假名掉了个个吗，万一有人按图索骥走错了怎么办，一个湖东南一个湖西北啊好好想假名啊，害人不浅啊你们

美味之森露营地




富士之巔 好吃露营地



附注，旁边并没有动画里面地图中的湖，而是一个高尔夫球场



山麓露营地




南边也不是湖，仅仅是稍宽的河面

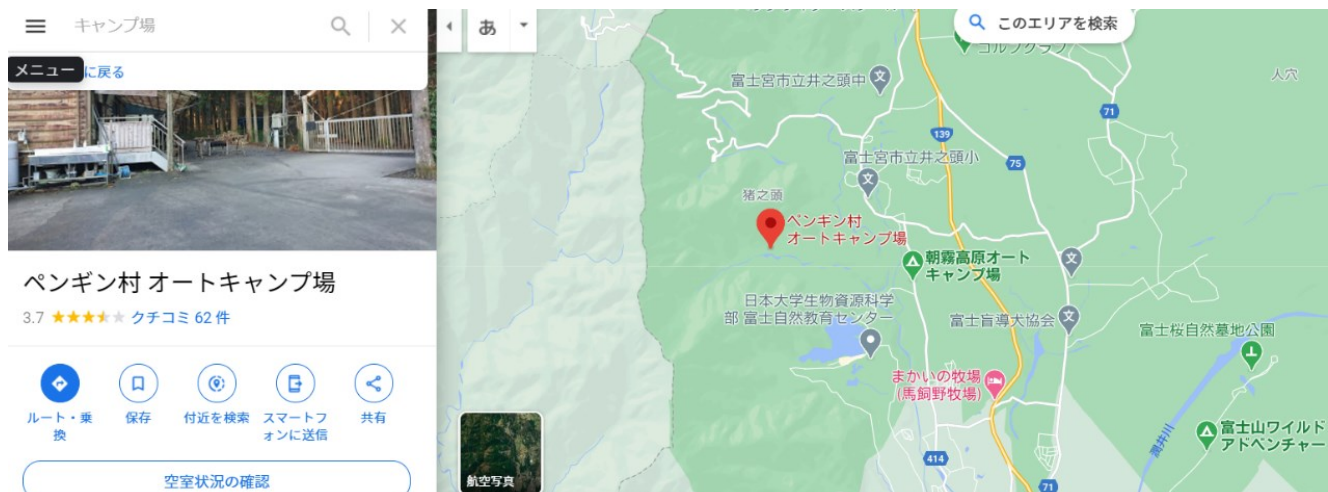
山麓天堂露营地



萝卜村



企鵝村 自助露营地



田貫湖露营地



这湖的位置错的离谱
以及这是唯一一个原名出现的露营地
或许是因为富士宫市观光协会是公益财团法人？

田貫湖露营地



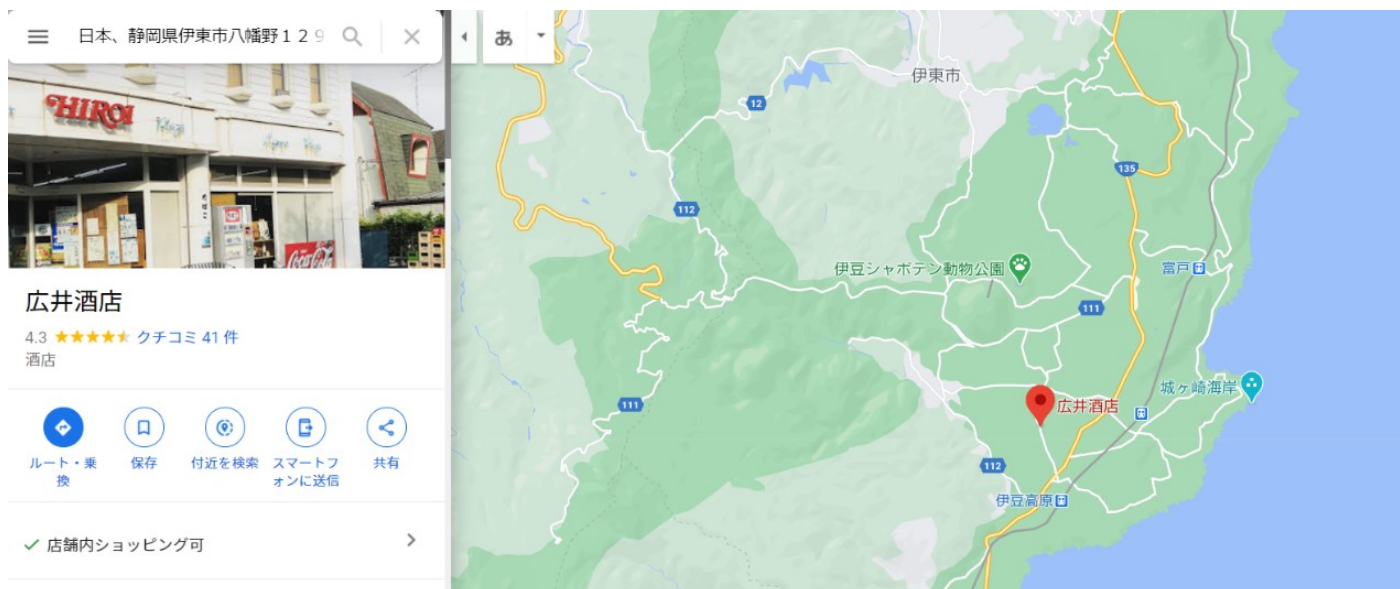
凛手机上的这十一个地点如上



不喝酒 不考据(, 不过这个能找到
富士锦酒造 纯米原酒 池



飯田酒店



原型为广井酒店，网址：<https://www.izu-kogen.jp/hiro-i-saketen/>
以及酒店店主买了 OPED 的签售



ゼロテープ貼って
目ん玉踏ん張ってる^o^

見なきゃね !!

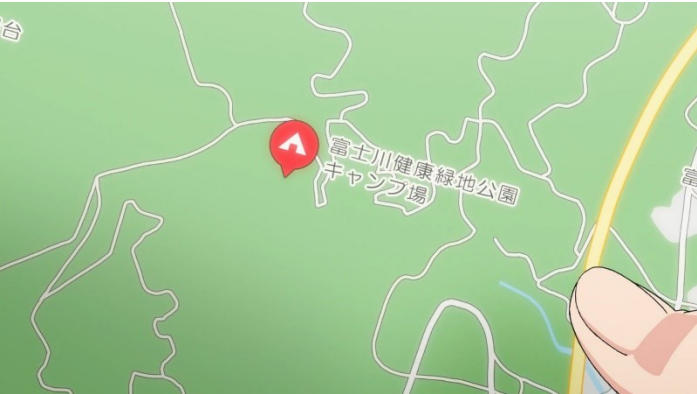


4 8 81

顺便贴一下店主照片(有一说一 确实有那味儿



富士川健康緑地公園露营地



野田山健康緑地公園（金丸山）露营地

キャンプ場

メニューに戻る

野田山健康緑地公園（金丸山）キャンプ場

3.4 ★★★★★ クチコミ 5 件

ルート・乗換

保存

付近を検索

スマートフォンに送信

共有



野田山健康緑地公園露营地官网：<https://www.city.fuji.shizuoka.jp/fujijikan/enjoy/kb719c00000016sf.html>

* 第二駐車場（20台程度） キャンプ場まで歩いて10分程度	
所在	富士市中之郷地先
使用料	無料
アクセス	<電車> JR東海道線富士川駅より徒歩約1時間45分（5キロメートル） <マイカー> 東名高速道路富士川サービスエリア スマートインターチェンジより約15分（5キロメートル）
キャンプ場使用上の注意	
・ 広場内での火気の使用は禁止です。調理等は炊飯棟で行ってください。	

・ 炊飯棟（1棟） ・ トイレ（1箇所） ・ 四阿（1箇所） ・ 第一駐車場（10台程度） キャンプ場すぐそば ・ 第二駐車場（20台程度） キャンプ場まで歩いて10分程度	
所在	富士市中之郷地先
使用料	無料
アクセス	<電車> JR東海道線富士川駅より徒歩約1時間45分（5キロメートル） <マイカー> 東名高速道路富士川サービスエリア スマートインターチェンジより約15分（5キロメートル）

照抄（确信）

少一条 未满 20 周岁者（指抚子）前往需要所有监护人的同意书
最后一条另注明 厕所的水不可饮用

東名高速道路高工川サービスエリア
スマートインターチェンジより約15分（5キロメートル）

キャンプ場使用上の注意

・広場内での火気の使用は禁止です。調理等は炊飯棟で行ってください。
・ゴミはすべて持ち帰りましょう。
・キャンプ場には管理人がおりませんので、利用を希望される際は事前に予約をお願いします。
・炊飯棟の水は飲むことができますが、水量に限りがありますので、節水を心掛けて使用してください。

キャンプ場使用上の注意

- ・広場内での火気の使用は禁止です。調理等は炊飯棟で行ってください。
- ・20歳未満の方のみでキャンプ場を使用する場合は、使用する方全員の保護者の同意書が必要となります。
- ・ゴミはすべて持ち帰りましょう。
- ・キャンプ場には管理人がおりませんので、利用を希望される際は事前に予約をお願いします。
- ・炊飯棟の水は飲むことができますが、水量に限りがありますので、節水を心掛けて使用してください。
なお、トイレの水は水質検査の結果、飲み水としてお使いいただけませんのでご注意ください。（煮沸しても飲めません。）

老师 你的板书怎么只有课文本身



老师上课就板书课文吗
看到后面想起来了，鸟羽老师是历史老师
这个民谣是讲黑田长政和母里友信的事

黒田節

出典: フリー百科事典『ウィキペディア（Wikipedia）』



この記事は検証可能な参考文献や出典が全く示されていないか、不十分です。出典を追加して記事の信頼性向上にご協力ください。

出典検索?: "黒田節" - ニュース・書籍・スカラー・CiNii・J-STAGE・NDL・dlib.jp・ジャパンサーチ・TWL (2018年10月)

黒田節（くろだぶし）は、**福岡県福岡市**の**民謡**。「へ酒は呑め呑め 呑むならば 日本一（ひのもといち）のこの槍を呑み取るほどに呑むならば これぞ真の黒田武士」の歌詞で有名。酒宴などでよく謡われる定番の唄である。なお、初期に**レコード**販売された頃は「**黒田武士**」と表記された。

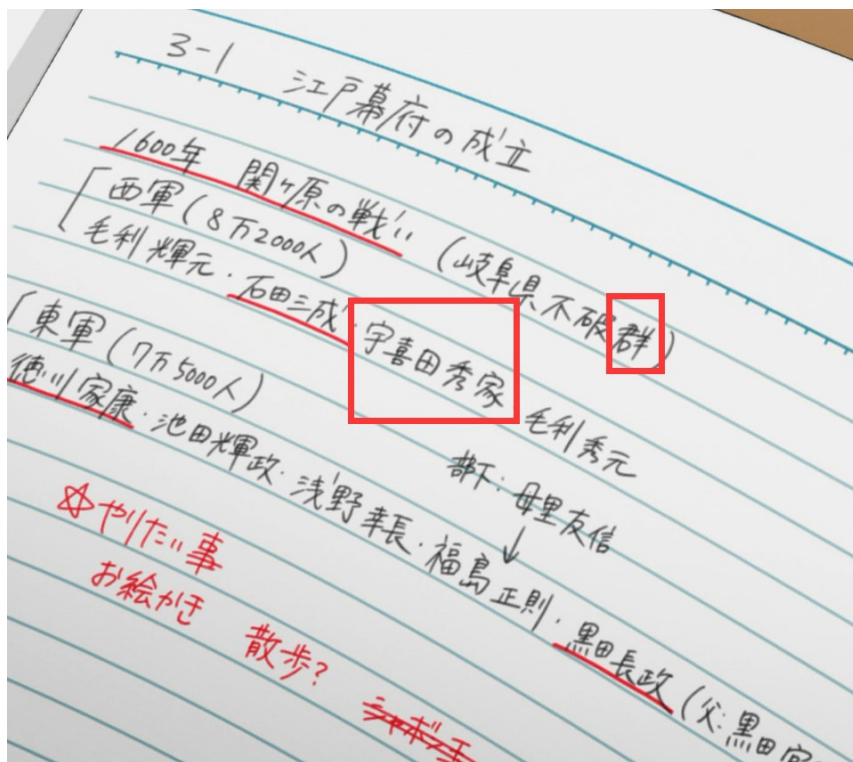
歌詞 [編集]

一節

酒は呑め呑め呑むならば 日の本一のこの槍を 呑みとるほどに呑むならば これぞまことの黒田武士（くろだぶし）
（**高井知定**作の今様が転じたとされる）

二節

峰のあらしか松風か 訪ぬる人の琴の音か 駒をひきとめ立よれば 爪音たかき想夫恋（そうぶれん）
（**二川相近**作）



顺便抚子的关原之战的错字两个

不破“郡”

宇喜“多”秀家

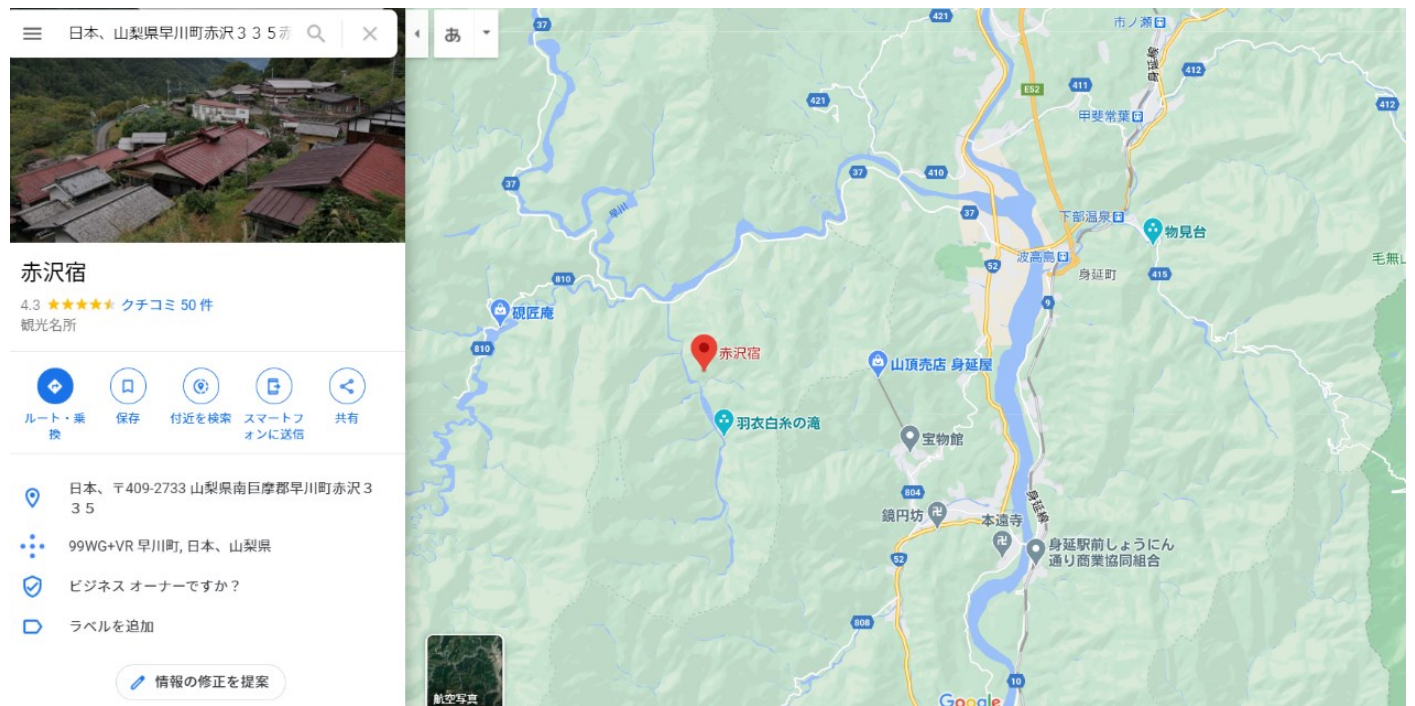
2、山梨县身延町 セルバ身延店



犬子打工的超市，就在千明打工的酒店旁边




3、山梨县早川町 赤沢宿



以下是按镜头截图时间



凛右手边为妙福寺 左手边为大黒屋旅館
转身





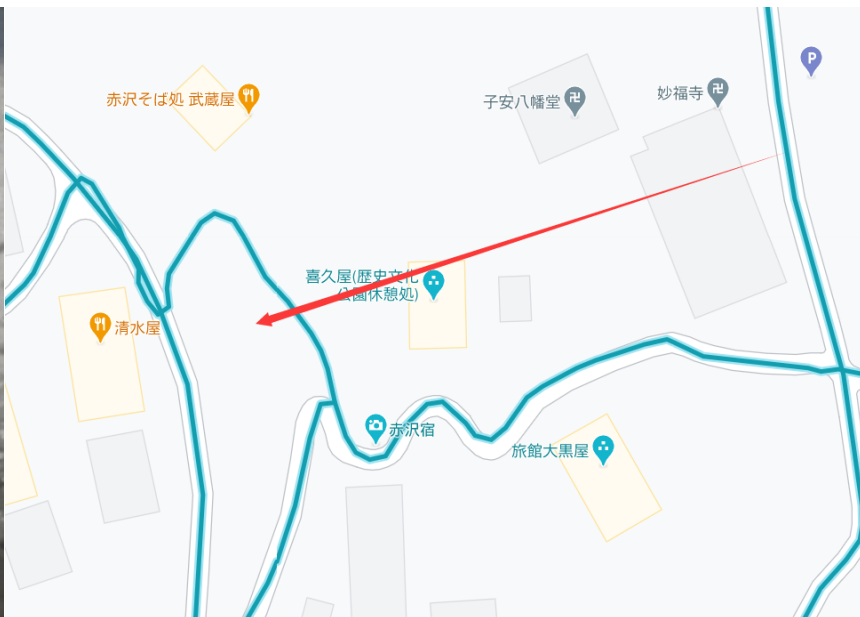
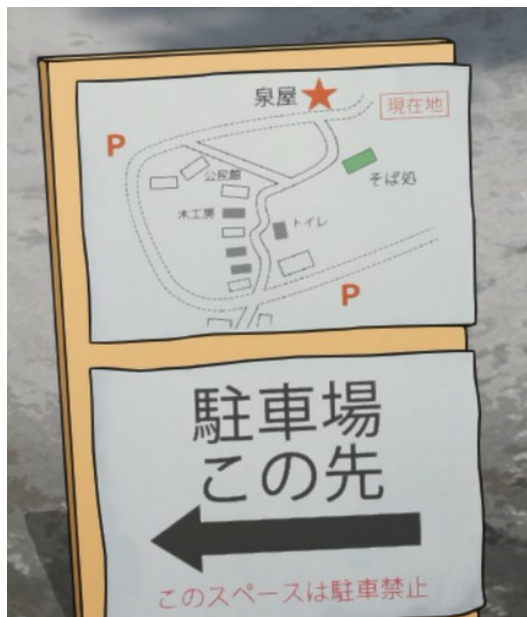
从分叉量讲 图中的树应该是这一棵



超级同款取景



箭头方向朝上就是图中所示地图



4、山梨県早川町赤沢宿 清水屋



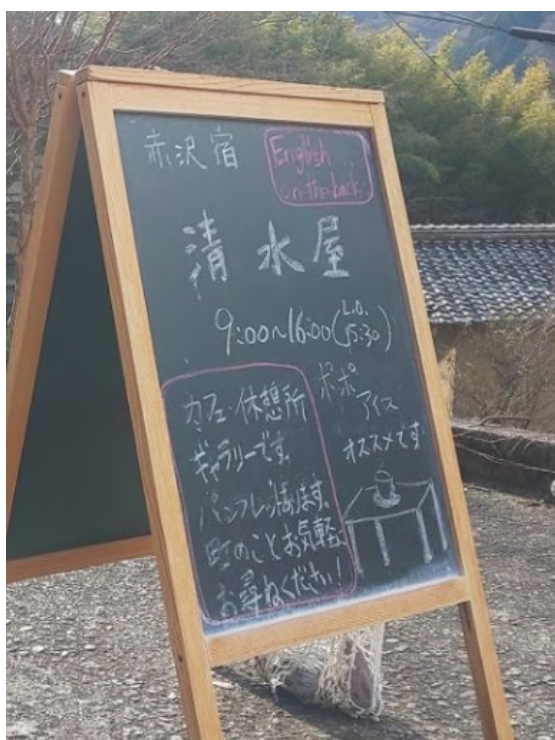
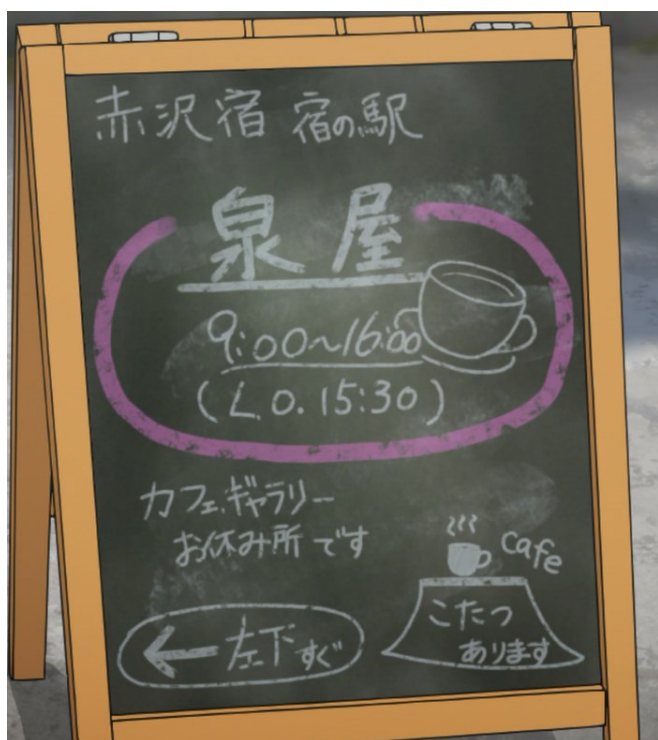
清水屋



4.6 ★★★★★ クチコミ 40 件
レストラン



✓ イートイン × 宅配

日本、〒409-2733 山梨県南巨摩郡 早川町赤沢





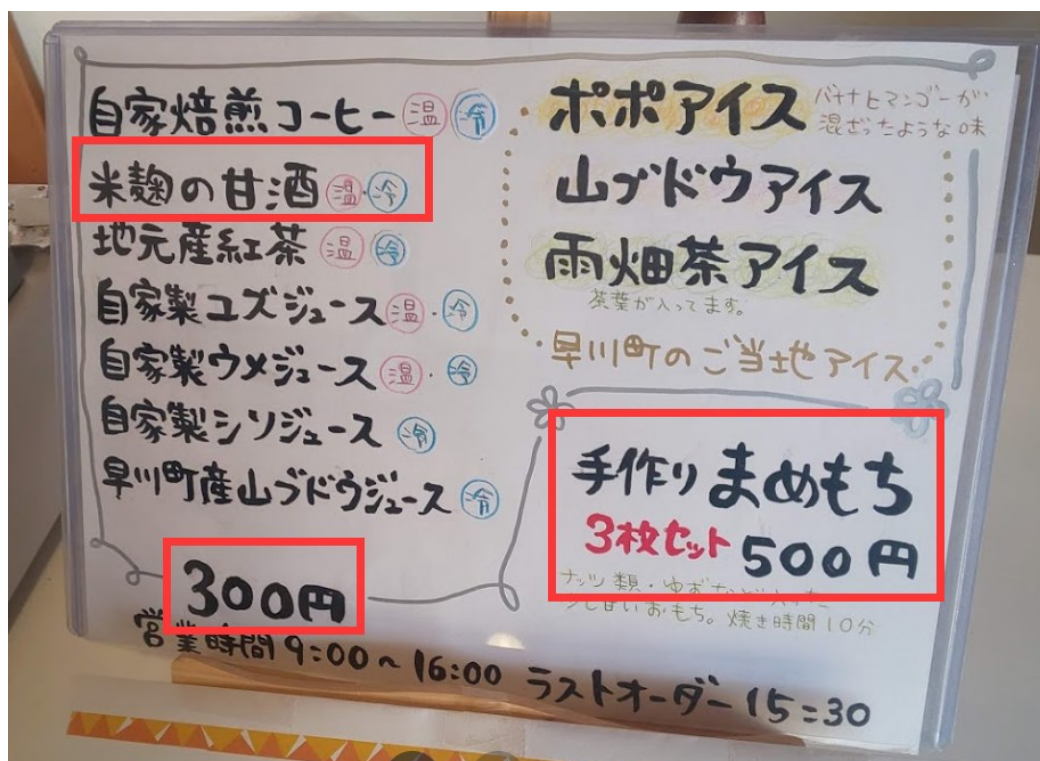
穿越来的电炉(



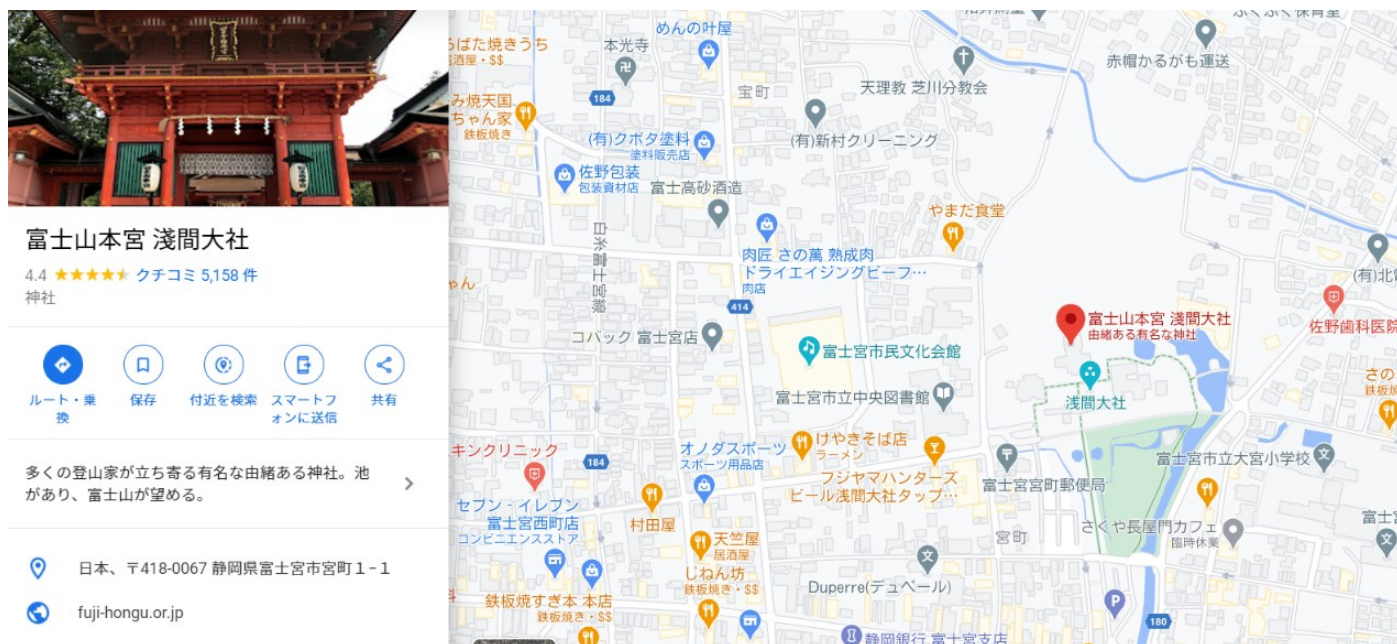
等一下 就是这张照片吧



这一套是 800 円



5、静岡県富士宮市 富士山本宮 浅間大社



抚子所在为可以看到富士山的正门鸟居



镜头切回到凛这边，清水屋的外观



鸟居旁的展览板，建议同款



沿着道往里走，二之鸟居旁边的石狮子



鸟居背后的雕像



正门左手处的净水处，图中为从抚子背后看去



浅间大社 拜殿



6、静岡県富士宮市宮町 富士宮炒面展示店
就在浅间大社对面





赤泽宿往早川町附近的拐角



继续向西 附近的交叉口



同款假人(



旁边这条河是早川
找了这么久才找到……

县道 37 号 南阿尔卑斯道 青崖隧道南入口附近



大图→



7、山梨县早川町 汤岛大杉树



湯島の大杉

4.3 ★★★★★ クチコミ 26 件
景勝地



- 〒409-2702 山梨県南巨摩郡早川町湯島 1 0 4 8
- town.hayakawa.yamanashi.jp
- G8F8+Q3 早川町、山梨県
- ビジネス オーナーですか？
- ラベルを追加



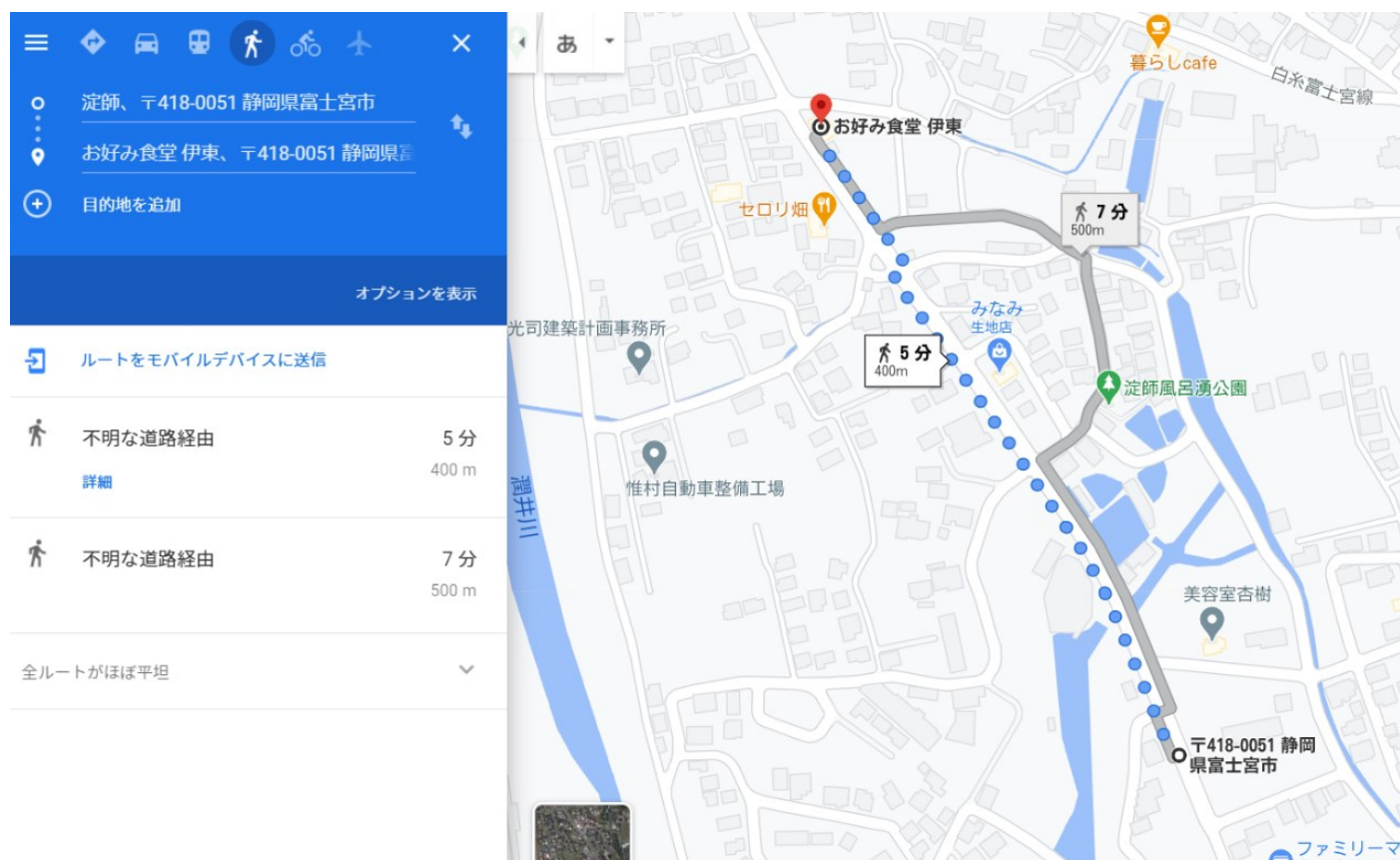
前一个镜头是杉树 这里是入口



下一个地点附近，图中红圈处



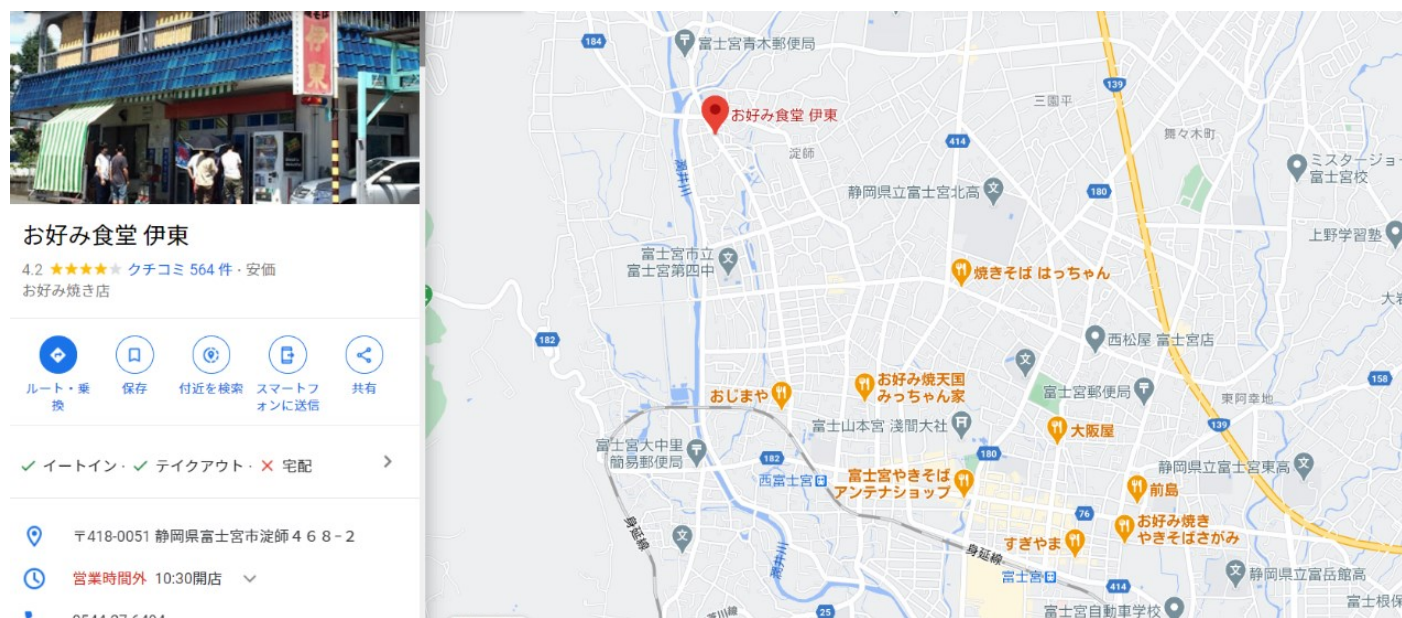
顺便标一下距离



好家伙 四百米开外一眼看到
妹啊你用的什么隐形眼镜



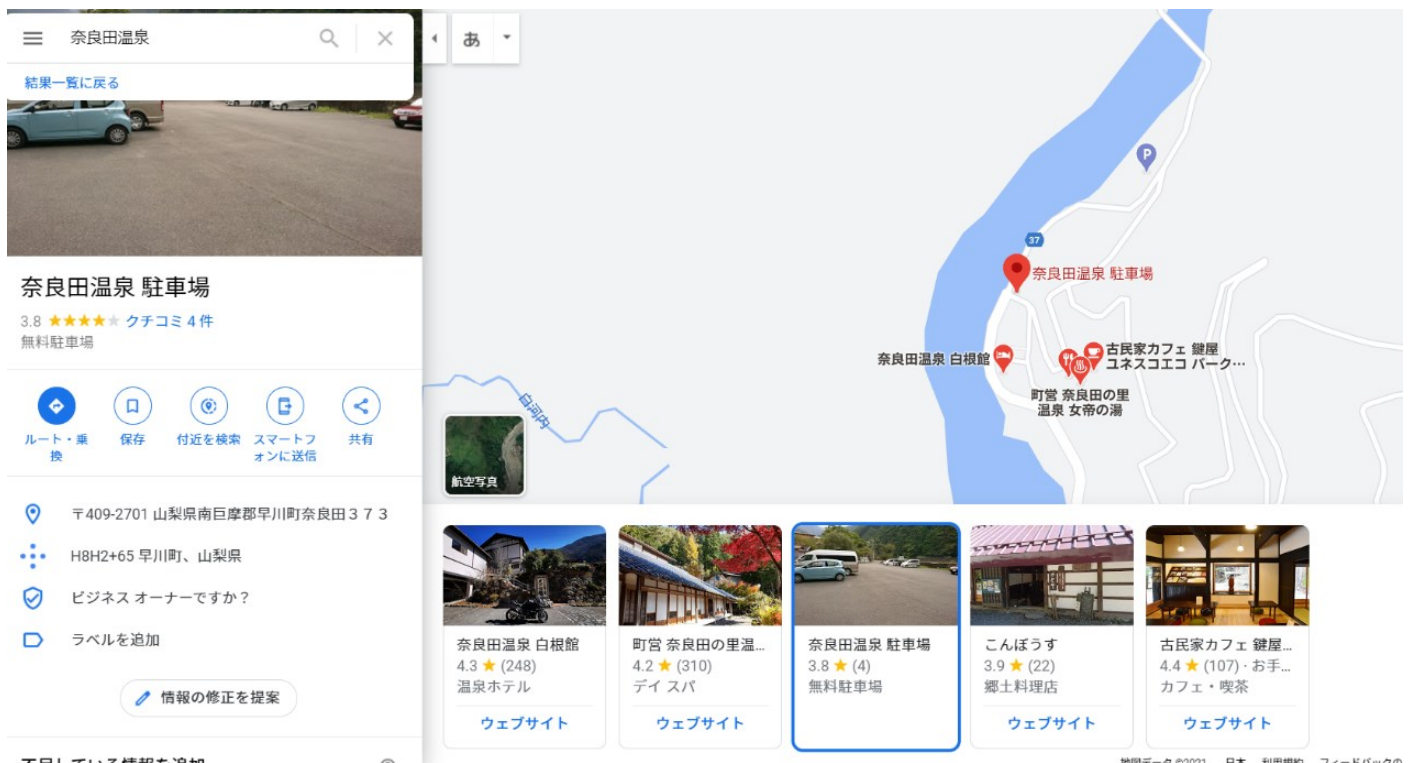
8、静岡県富士宮市 御好焼餐馆 伊东



餐馆旁边的房子



9、、山梨县早川町 奈良田温泉



这附近并没有什么奈良田湖



五味时雨烧 普通份 630 円



紫苏芝士蛋糕: <https://cafe-kagiya.com/menu-item/cheesecake/>



11、静岡県富士宮市淀川町 Potato 淀川町店



前述温泉の附近， 不过实际上这个地方叫“女帝之汤”



12、静岡県富士市中之郷 JR 东海道本線 富士川駅



富士川駅

乗換地点 ID: CA09

3.7 ★★★★★ クチコミ 45 件

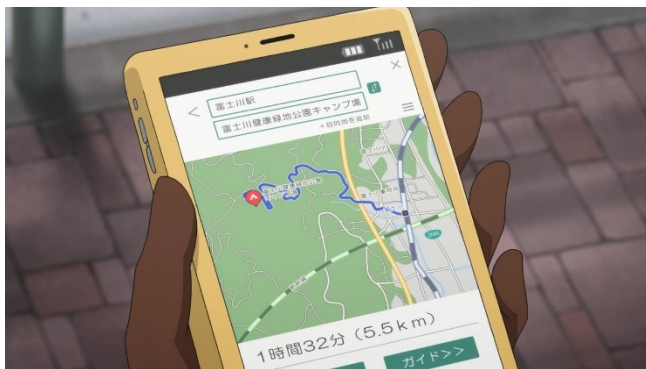
駅・あ



〒421-3306 静岡県富士市中之郷


4JR9+F8 富士市、静岡県

ラベルを追加



补发

10、山梨县早川町 古民家咖啡厅 键屋



古民家カフェ 鍵屋 ユネスコエコパ
ークステーション

4.4 ★★★★★ クチコミ 107 件・お手頃
カフェ・喫茶



ルート・乗
換



保存



付近を探索



スマートフ
ォンに送信



共有

✓ イートイン・ ✓ テイクアウト・ ✕ 宅配



〒409-2701 山梨県南巨摩郡早川町奈良田



営業時間外 10:00開店

