

摇曳露营 S2[TV] 圣地巡礼

本文章版权归 樱都字幕组 所有，整理：名字普通，排版：吃货的天空

Y U R U C A M P

# ゆるキャン△ 2

SEASON

## 桜都字幕组

翻译：えんさん 奥利诺科之梦 名字普通

时轴：吃货的天空

校对：夕ちゃん

压制：空空

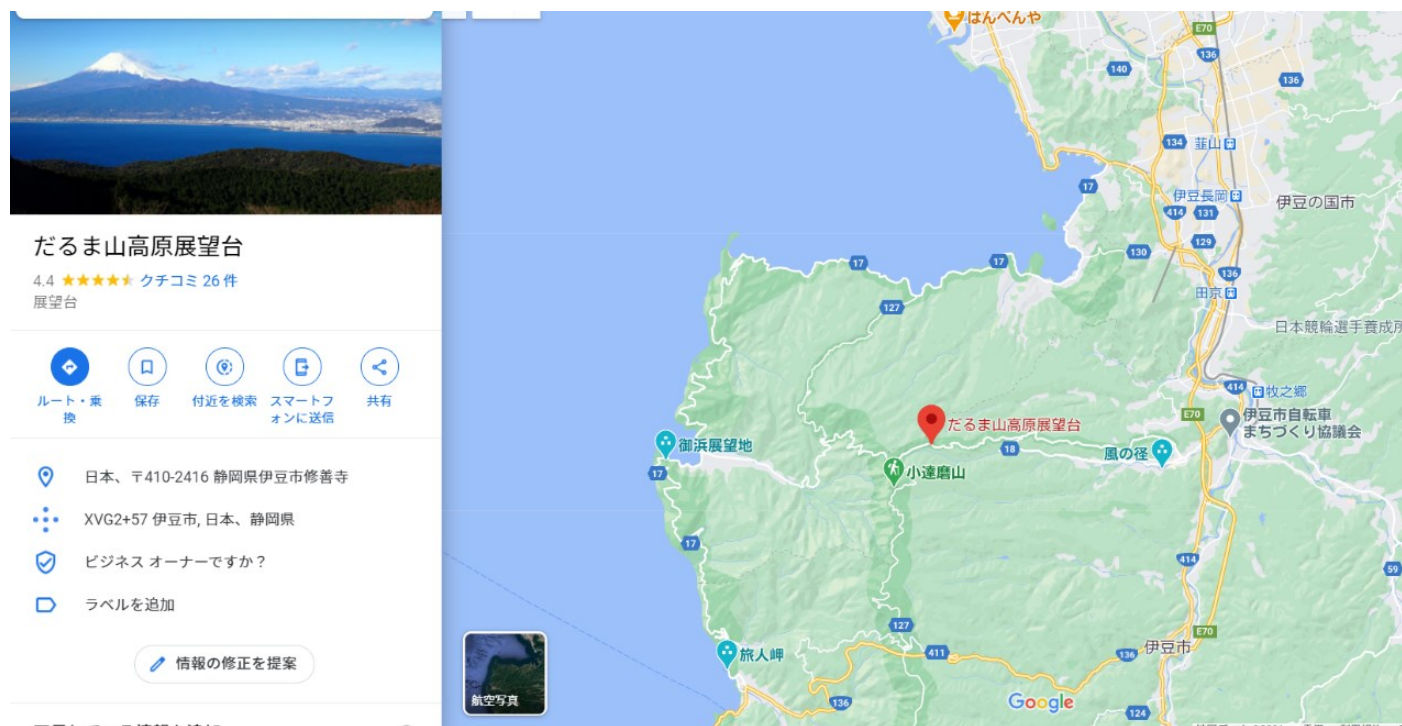
美工：阳尘器

发布：Lacia






## 1、静岡県伊豆市 达摩山高原展望台



根据动画中图的展望角度和栏杆形状可以确定应该是从这个展望台望过去的



可以观察实景中的栏杆形状和远处富士山的角度

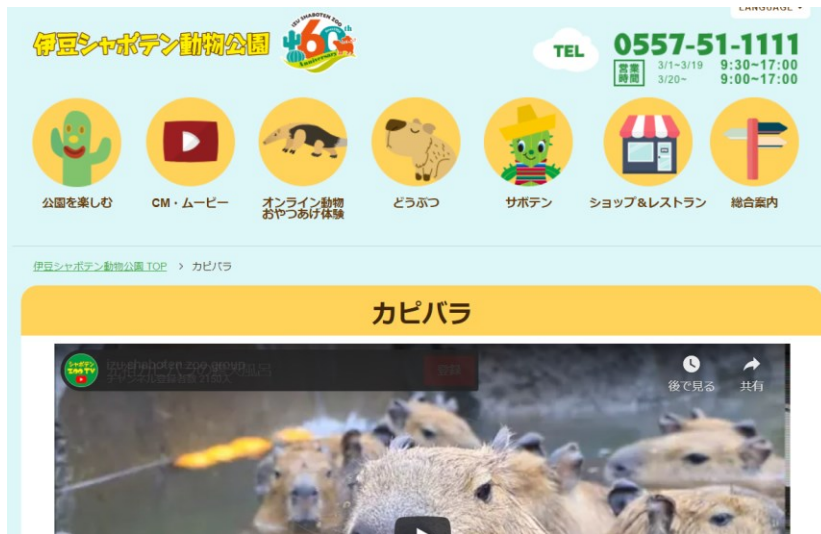
不过说实在话，没有遮挡物体的情况下全伊豆看富士山都是这样子

另附几张附近的全景



复刻到国内去丽江不至于，我觉得是去泰安

## 伊豆シャボテン動物公園の水豚



官网：<https://izushaboten.com/kapibara/>

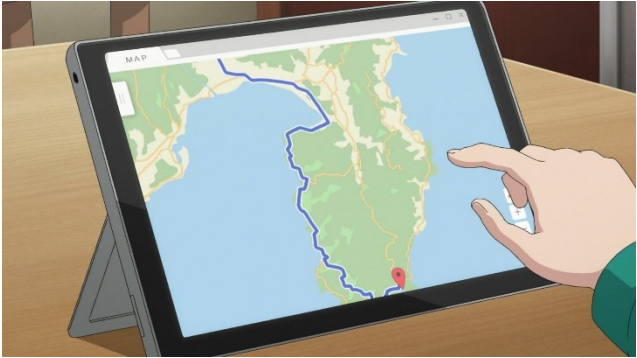
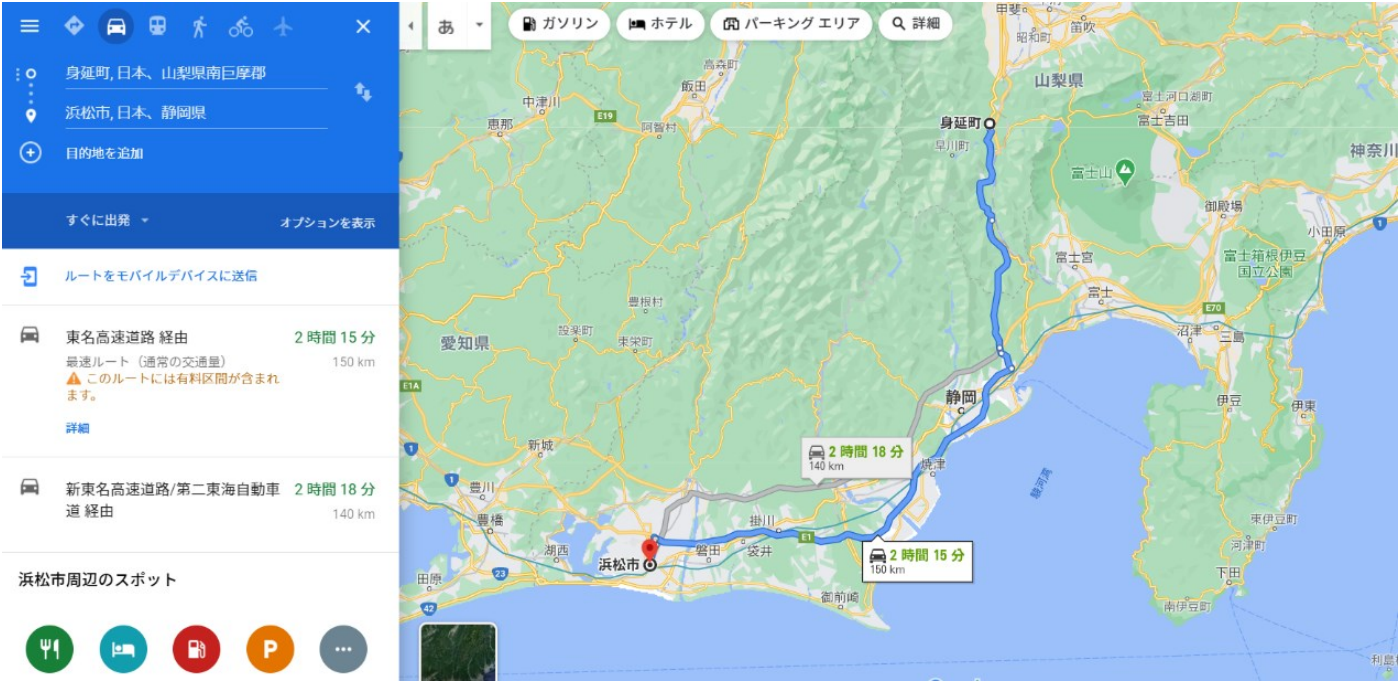
油管：<https://youtu.be/vbMmjaFKSvl>

109km 骑摩托还行吧(

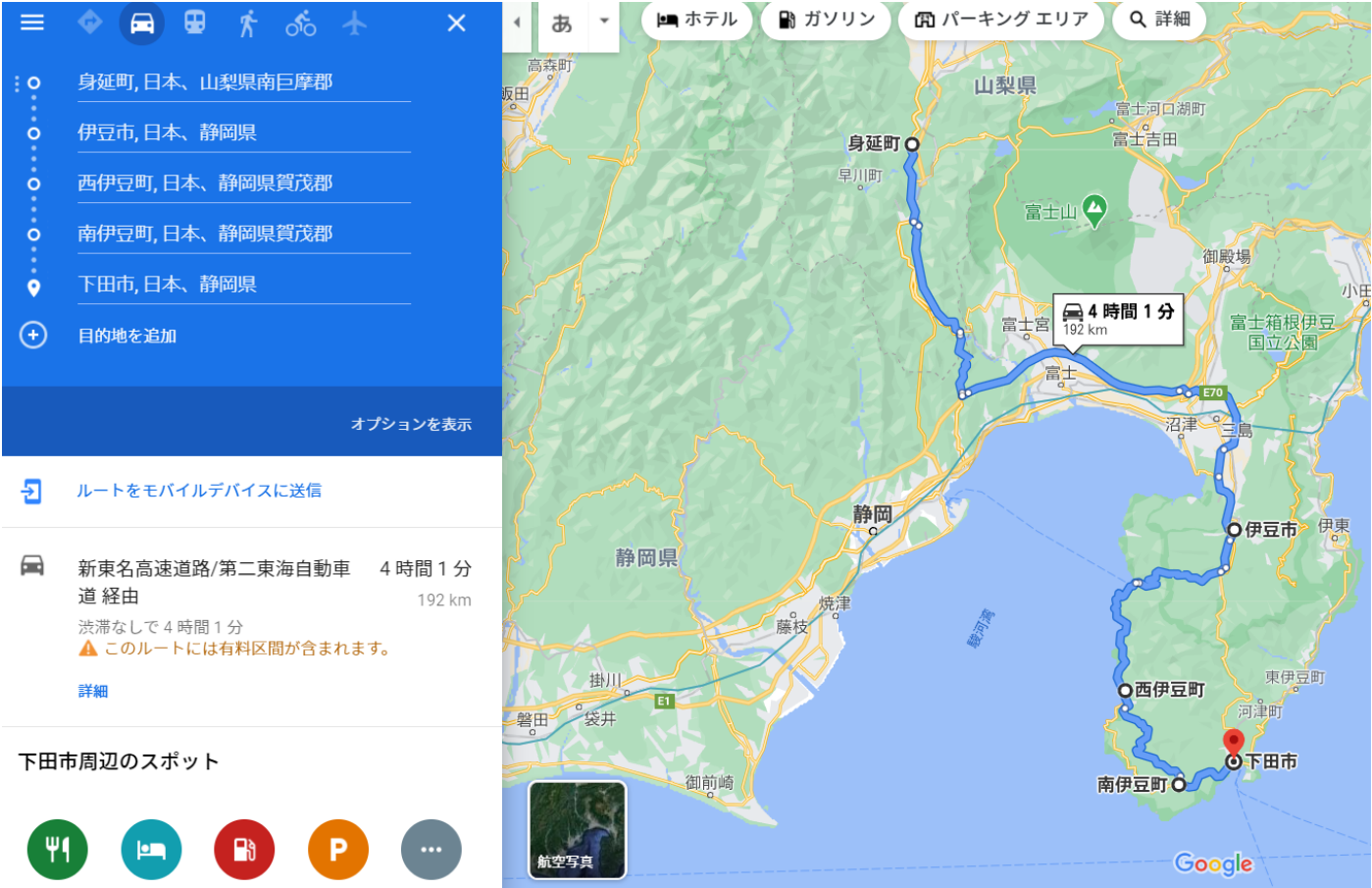




对，其实严格说滨松那边更远

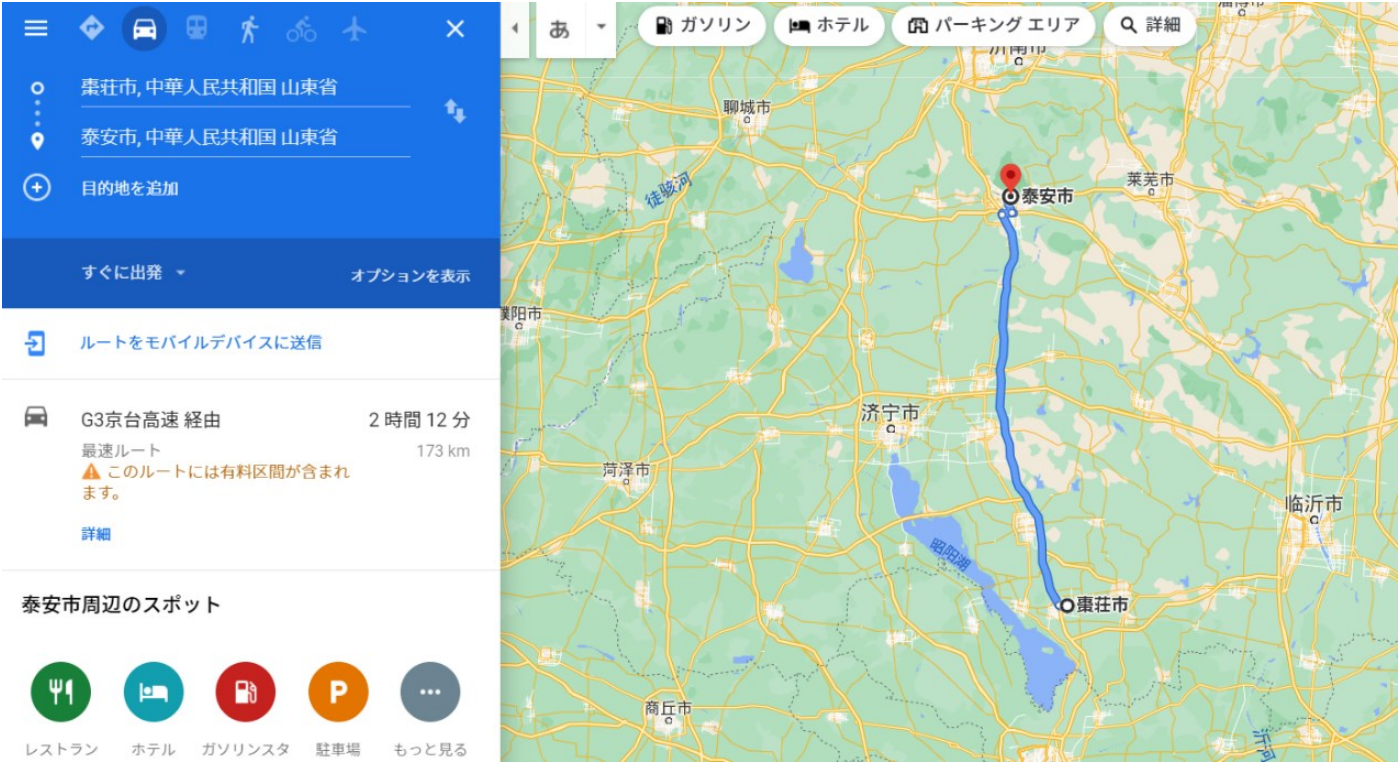


绕半岛就远了 接近 200km

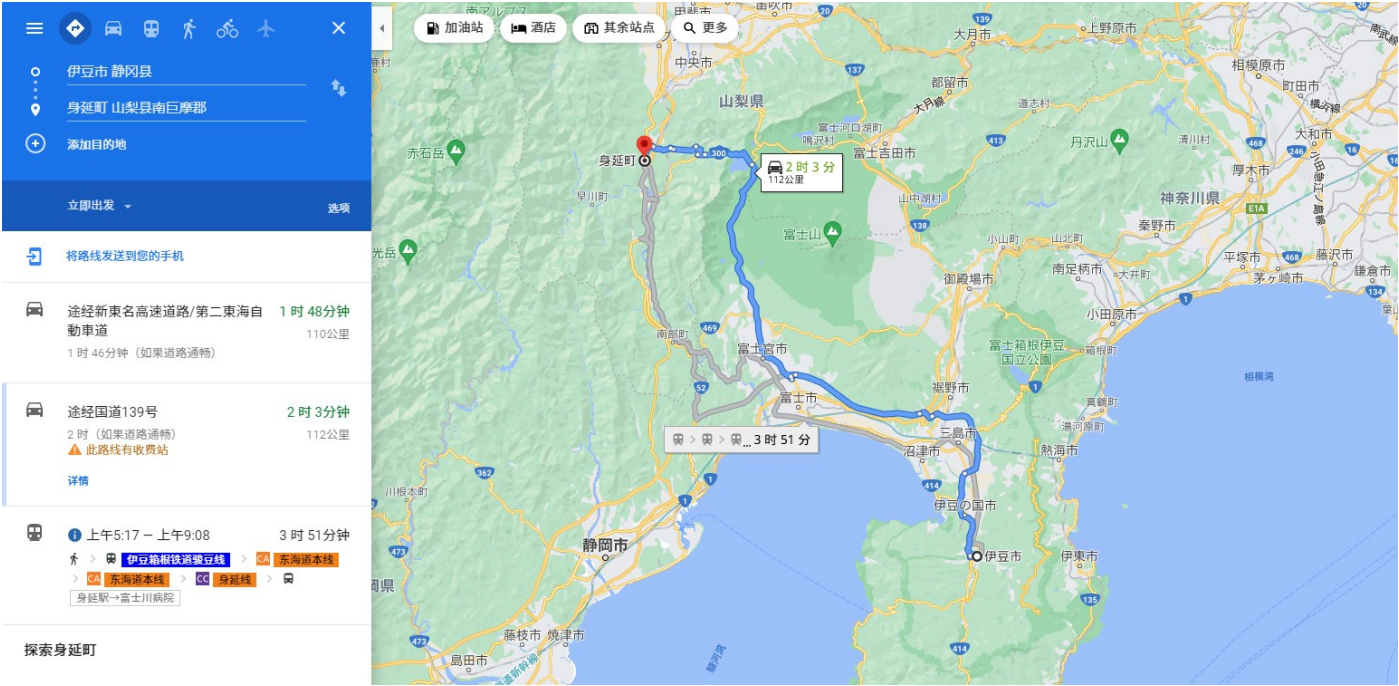




复刻一下差不多枣庄到泰安，突然感觉近了许多




其实凇和她爷爷家距离也还好，也就是泰安到枣庄(，抚子和爷爷走的是这条路去伊豆本栖湖方向






可以看到国道 300 号和县道 139 号的丁字路口，旁边就是本栖湖

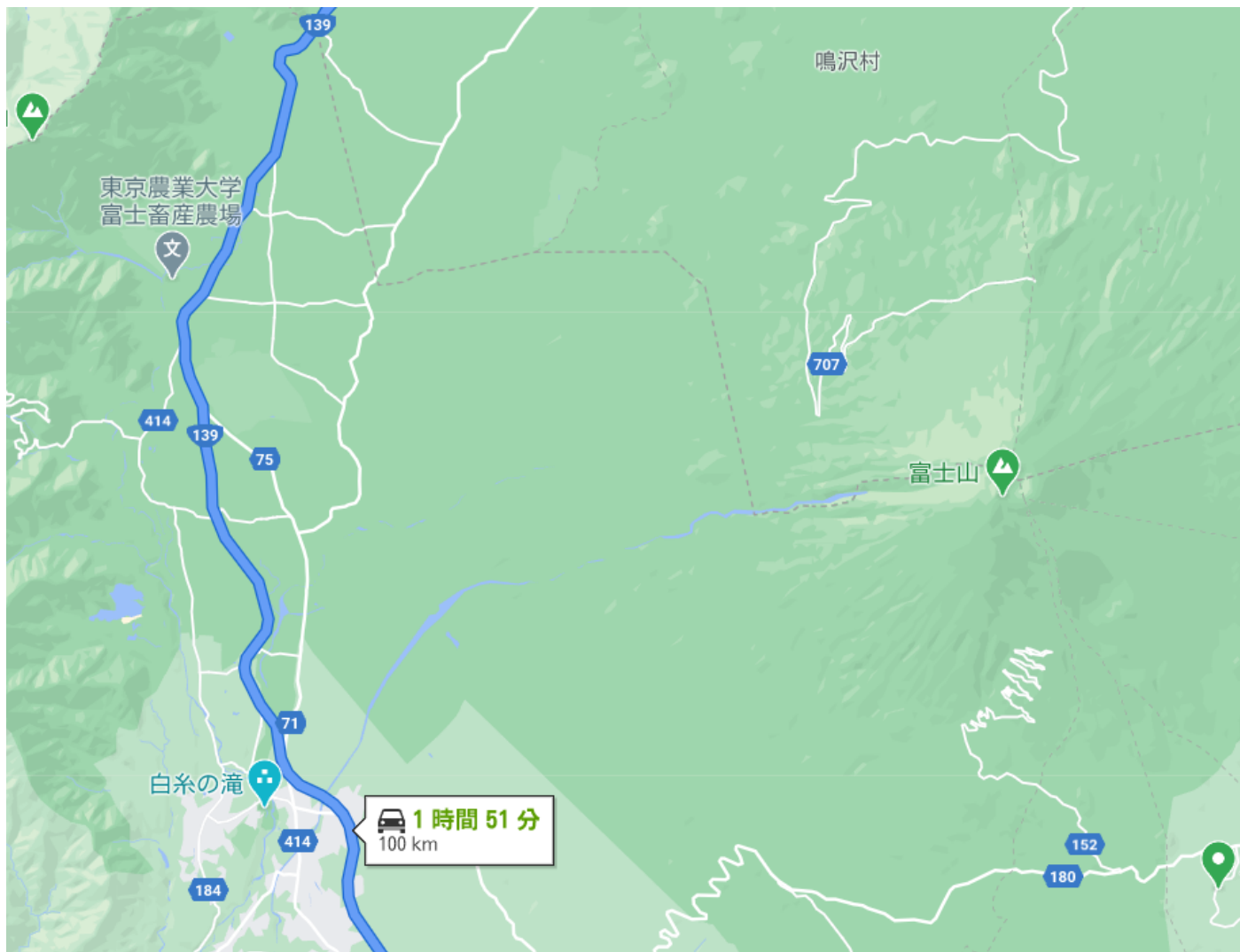


可以看到交叉口的路牌和感应式红绿灯的指示牌

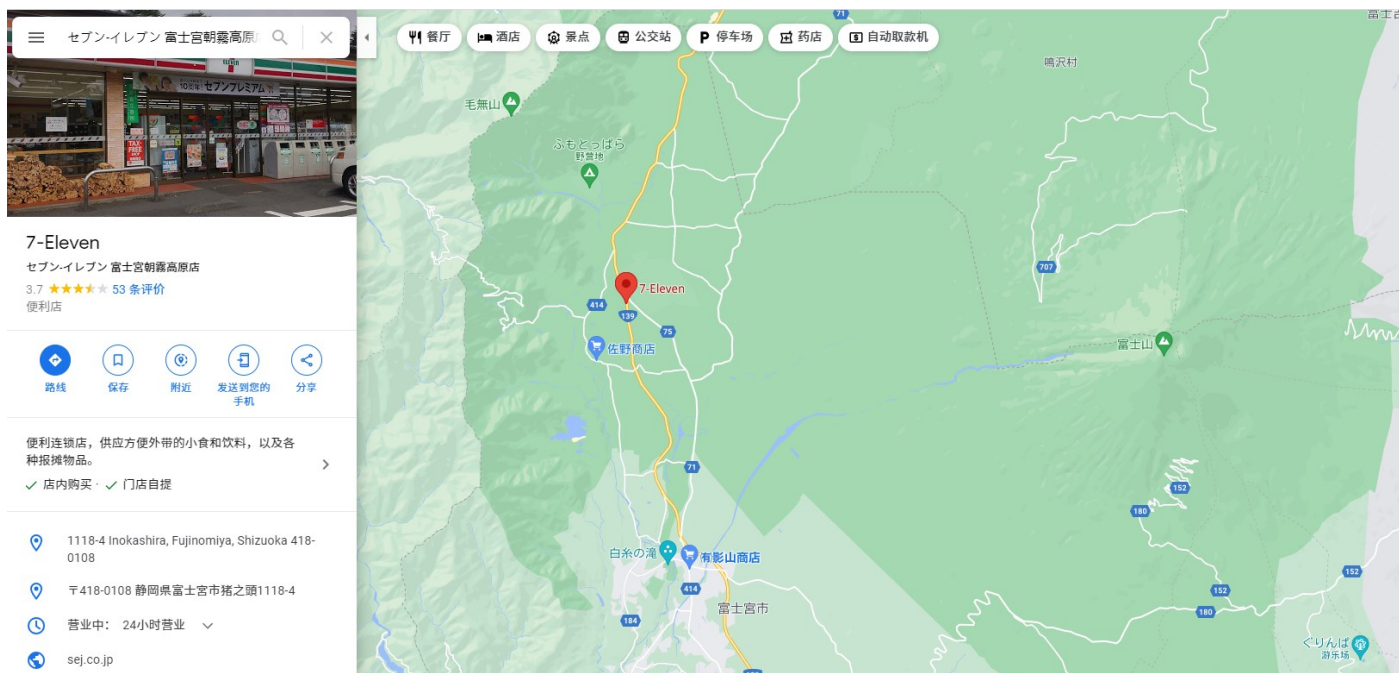


县道 139 随便哪儿都能看到富士山





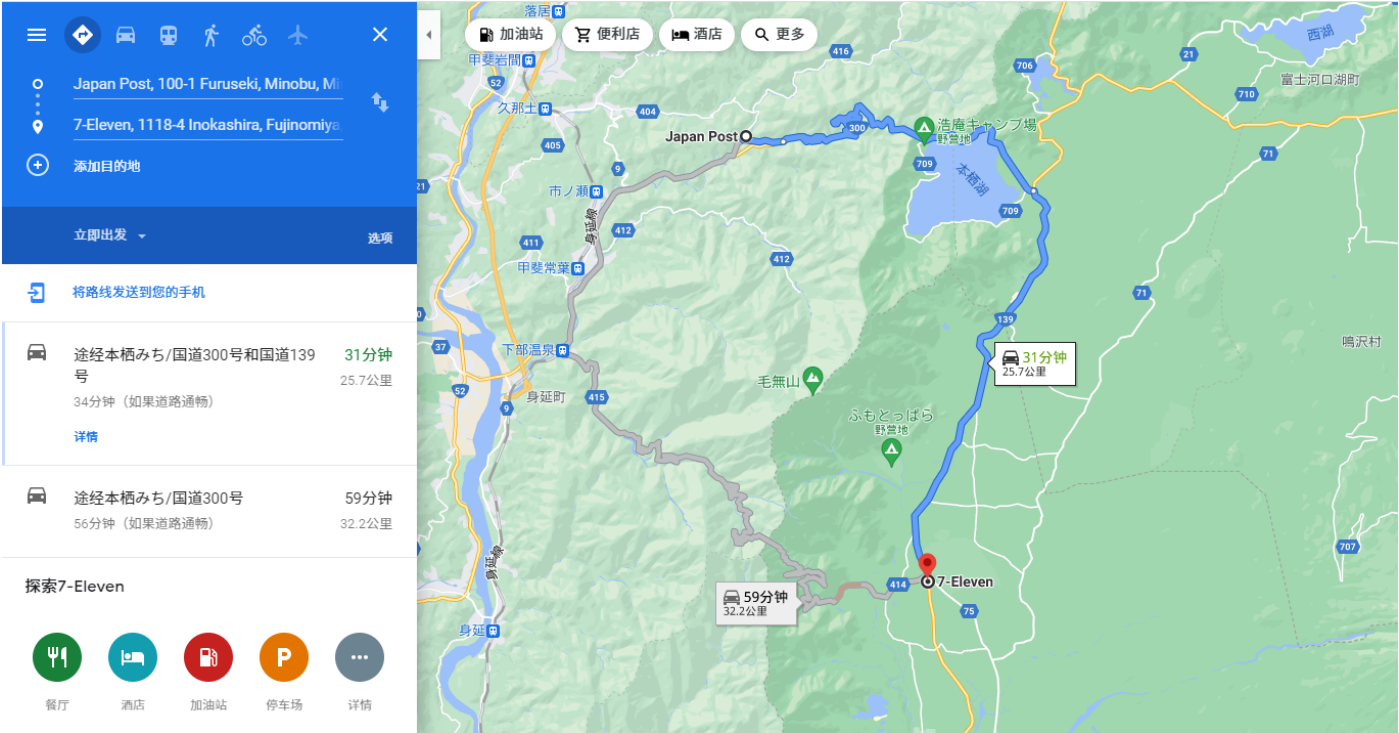
## 2、静岡県富士宮市猪之頭 7-11 富士宮朝霧高原店



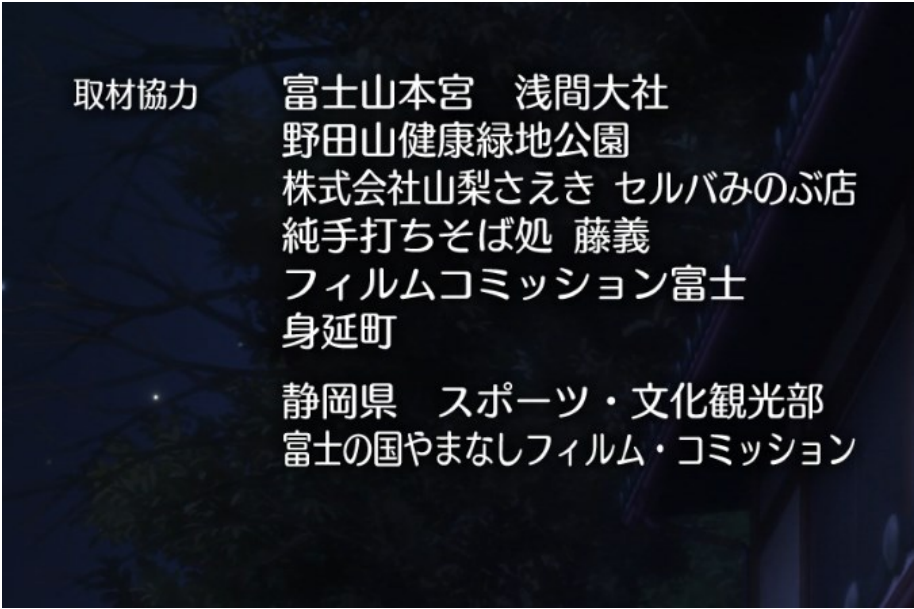
万能的便利店定位法



目前爷爷大概陪抚子走了 25km



本集鸣谢可以看出来下一集要高强度巡礼了







↑ S2E9

好家伙 这不就第一集那个店

↑ S2E1



ニューヤマザキデイリーストア 南部  
内船店

3.9 ★★★★★ クチコミ 14 件  
コンビニエンスストア



ルート・乗  
換



保存



付近を検索



スマートフ  
ォンに送信



共有

✓ 店内ショッピング可

日本、〒409-2305 山梨県南巨摩郡南部町内船 4  
5 5 9-1

営業中: 7時00分~23時00分

daily-yamazaki.jp



姐啊 你在人家附近打工这还怎么保密啊

