

摇曳露营 S2[TV] 圣地巡礼

本文章版权归 樱都字幕组 所有，整理：名字普通，排版：吃货的天空

Y U R U C A M P

ゆるキャン△ 2

SEASON

桜都字幕组

翻译：えんさん 奥利诺科之梦 名字普通

时轴：吃货的天空

校对：夕ちゃん

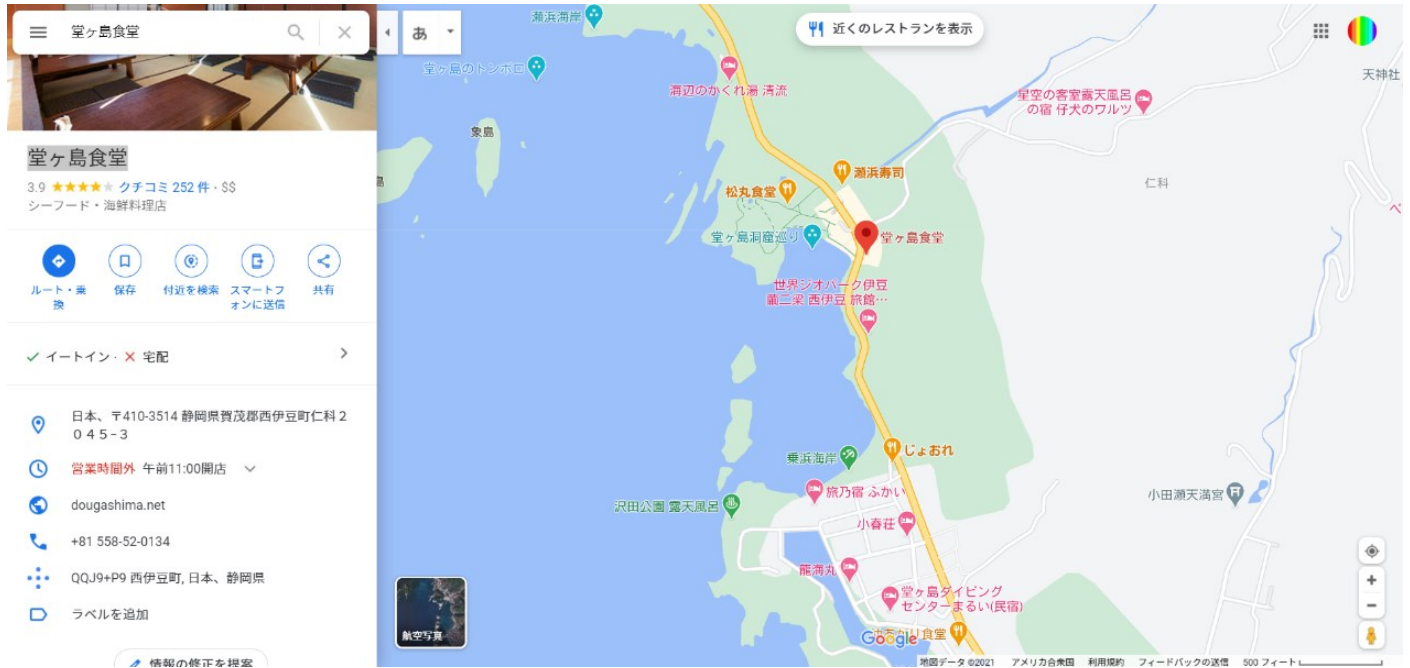
压制：空空

美工：阳尘器

发布：Lacia



1、静岡県賀茂郡西伊豆町仁科 堂ヶ島食堂



店内价格，正常份 1690 日元（不含税，免费加饭）小份 1390 日元（不含税）




官网 <https://dougashima.net/>



官方 FB 的更新

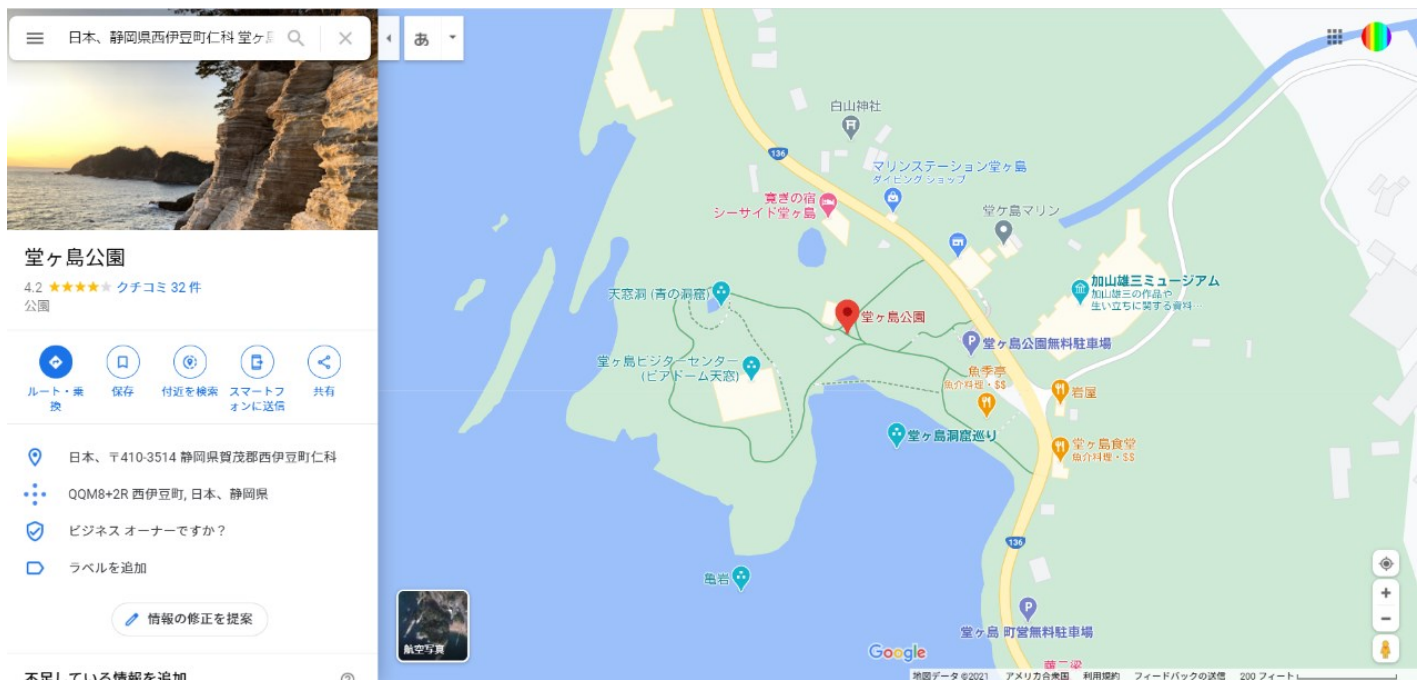
凧盆一个 1300 日元，不含税哦






点了主餐的就可以免费吃
小犬子手里这个海凉粉，海
凉粉是啥上集 ED 后的犬子
犬子部分有提到过

2、静岡県賀茂郡西伊豆町仁科 堂ヶ島公園




就在刚才餐厅的对面

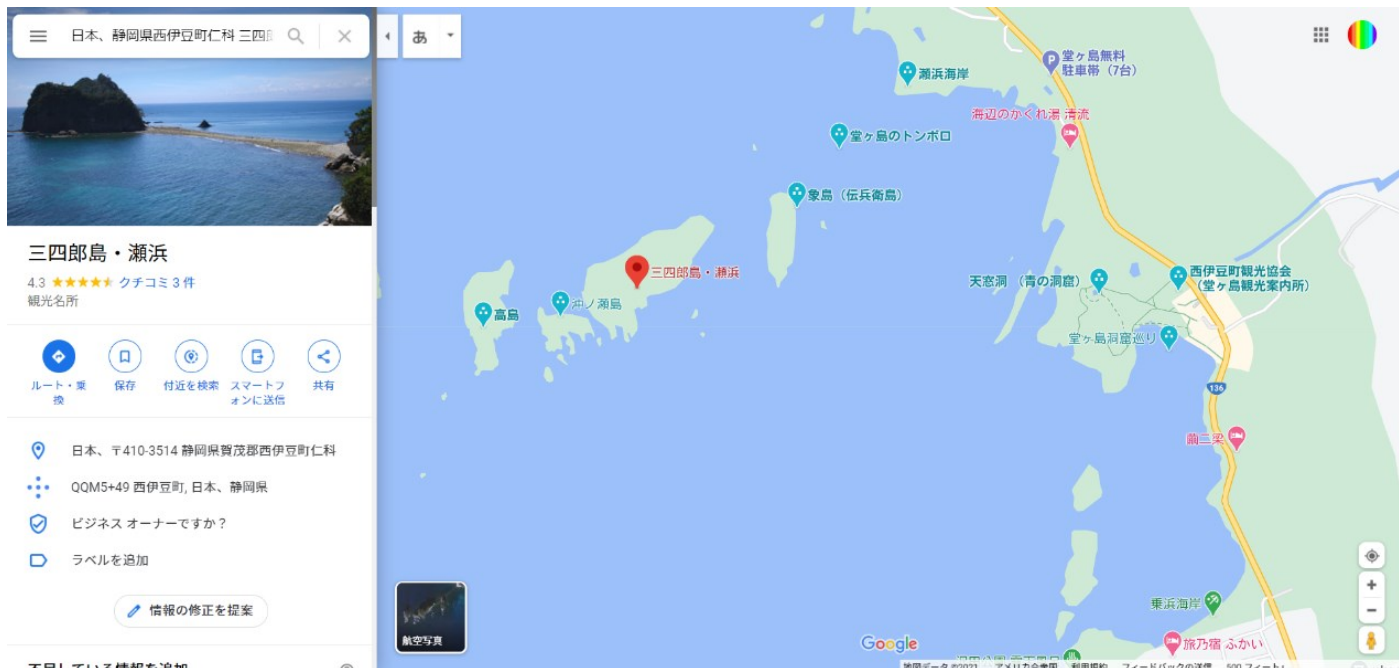




这个海蚀天坑提供游船服务



3、静岡県賀茂郡西伊豆町仁科 三四郎島・瀬浜



不足！アラスカ情報を追加
在堂之岛公园西北方，看这人数就知道 所谓热门景点(





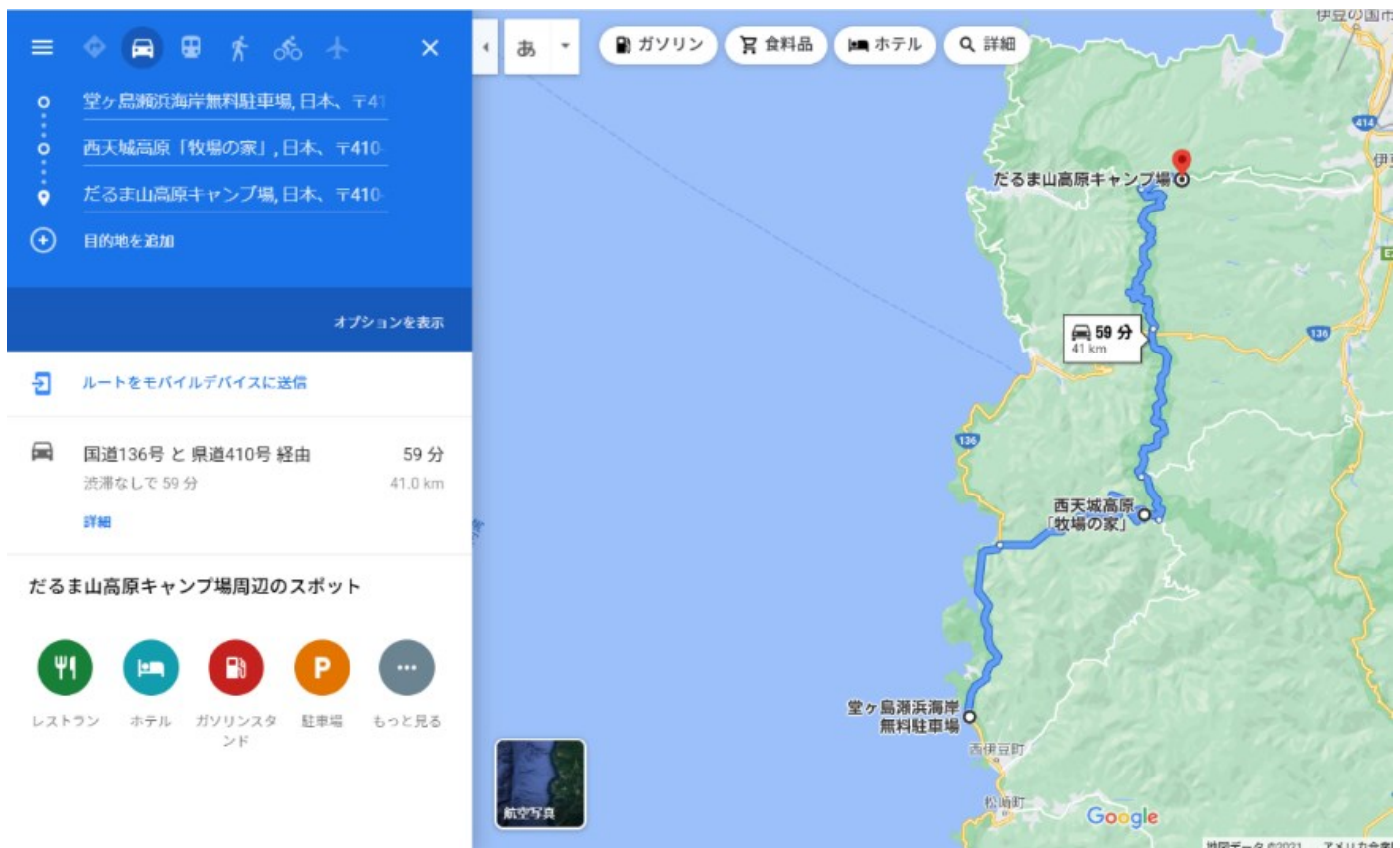
这个长椅



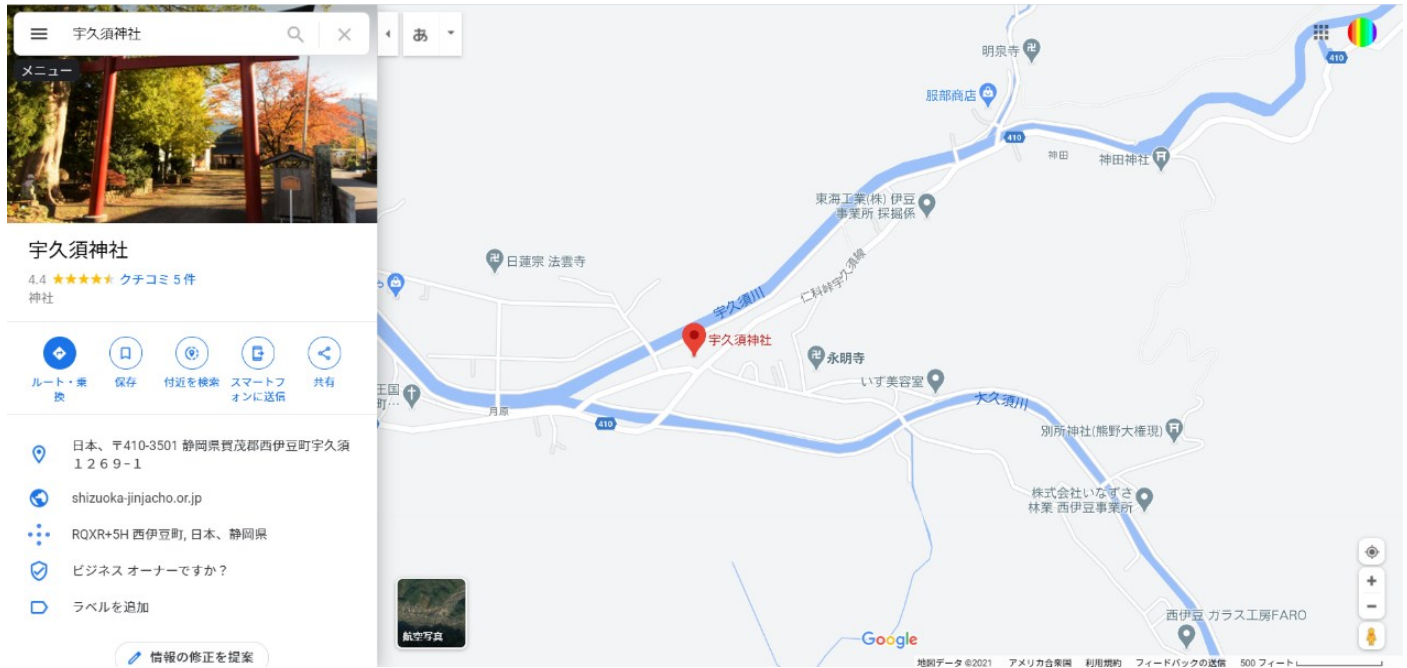
4、静岡県賀茂郡西伊豆町仁科 Food Store Aoki 西伊豆店



接下来的路程



县道 410 号宇佐須神社附近交叉口



县道 410 号宇佐須川附近急转弯



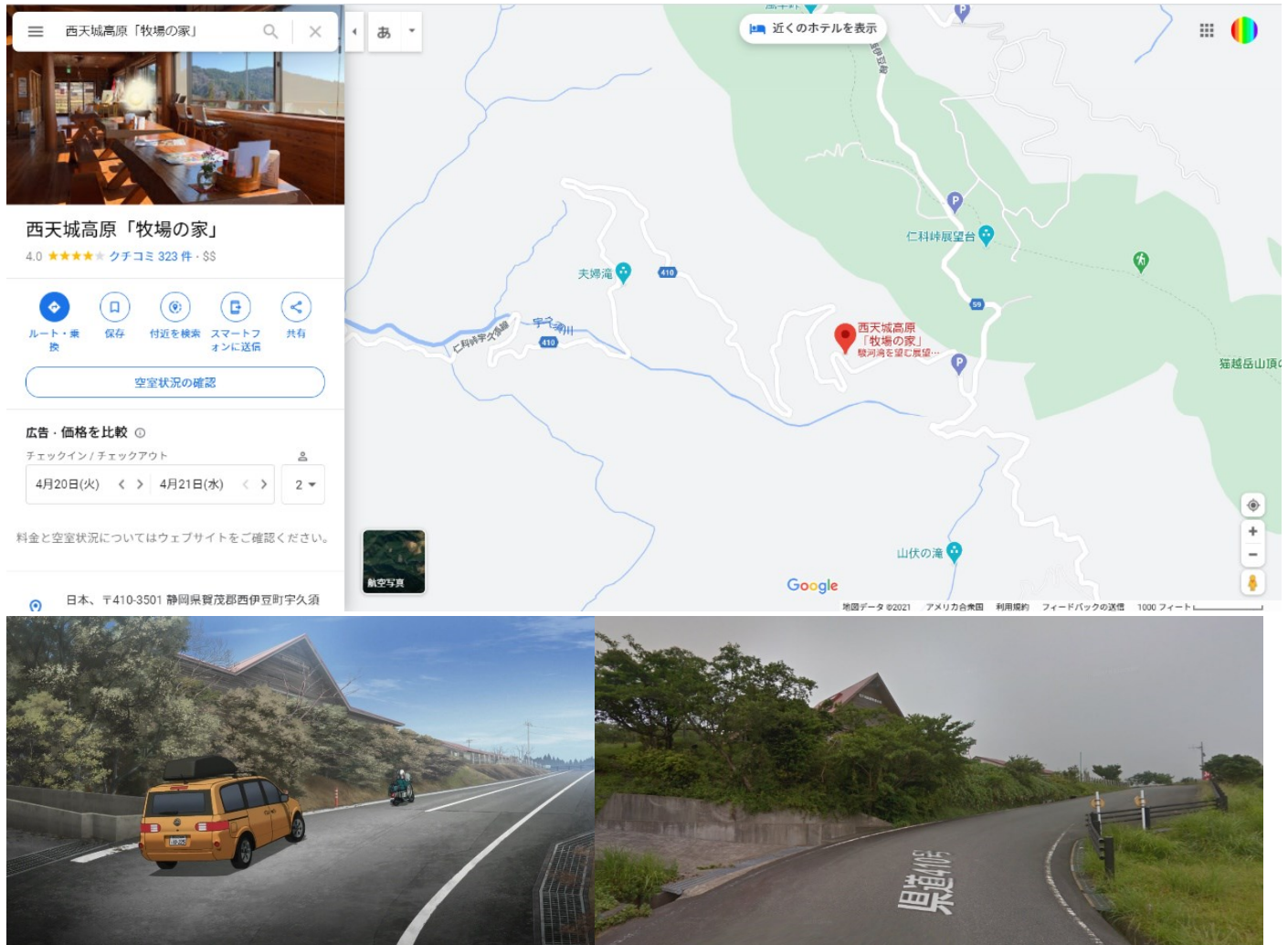


注意道路标识和接驳处对应



我仔细一看 11%的坡被动画改成 37%了
37%的坡芝麻凜那小摩托爬的上去吗

5、静岡県賀茂郡西伊豆町宇久須 西天城高原「牧場の家」



县道 410 上牧场之家附近的转弯处





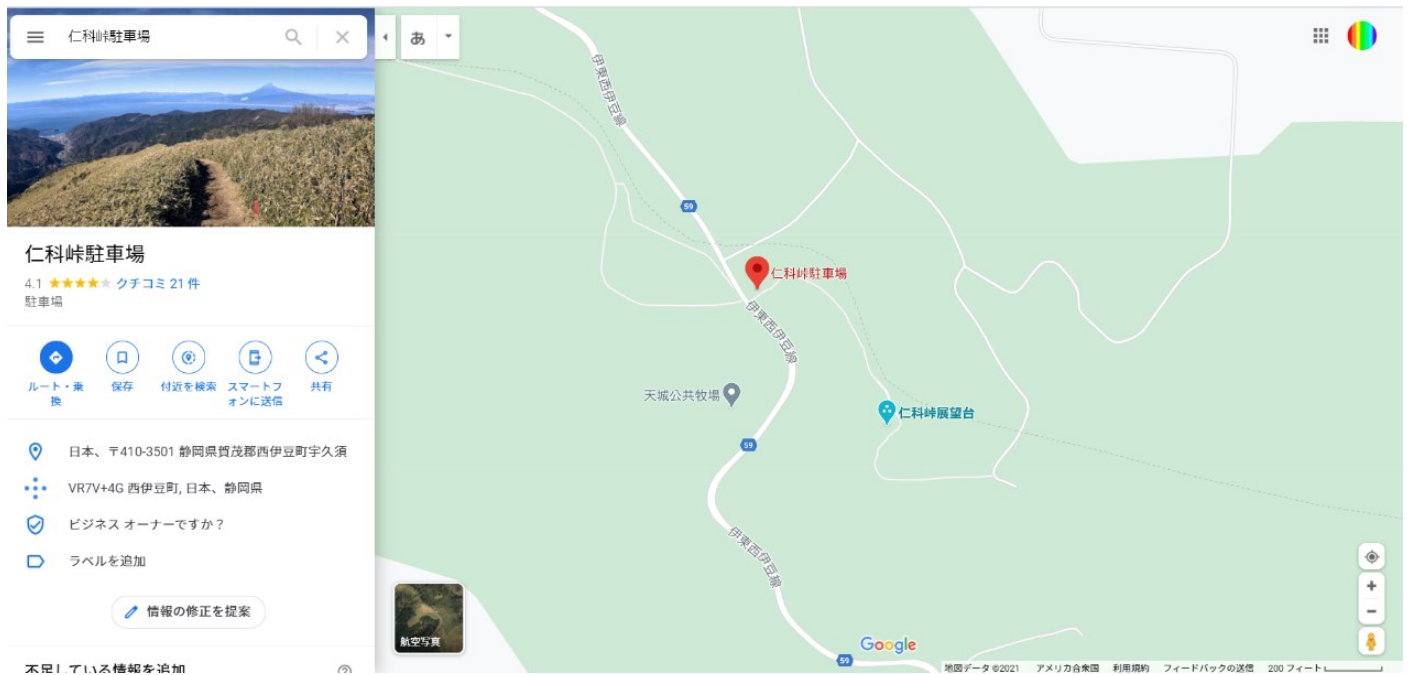
接着沿县道 410 号往前走一点 拐到伊东西伊豆线(县道 59 号)上



往南看能看到县道 59 号的前段和骏河湾



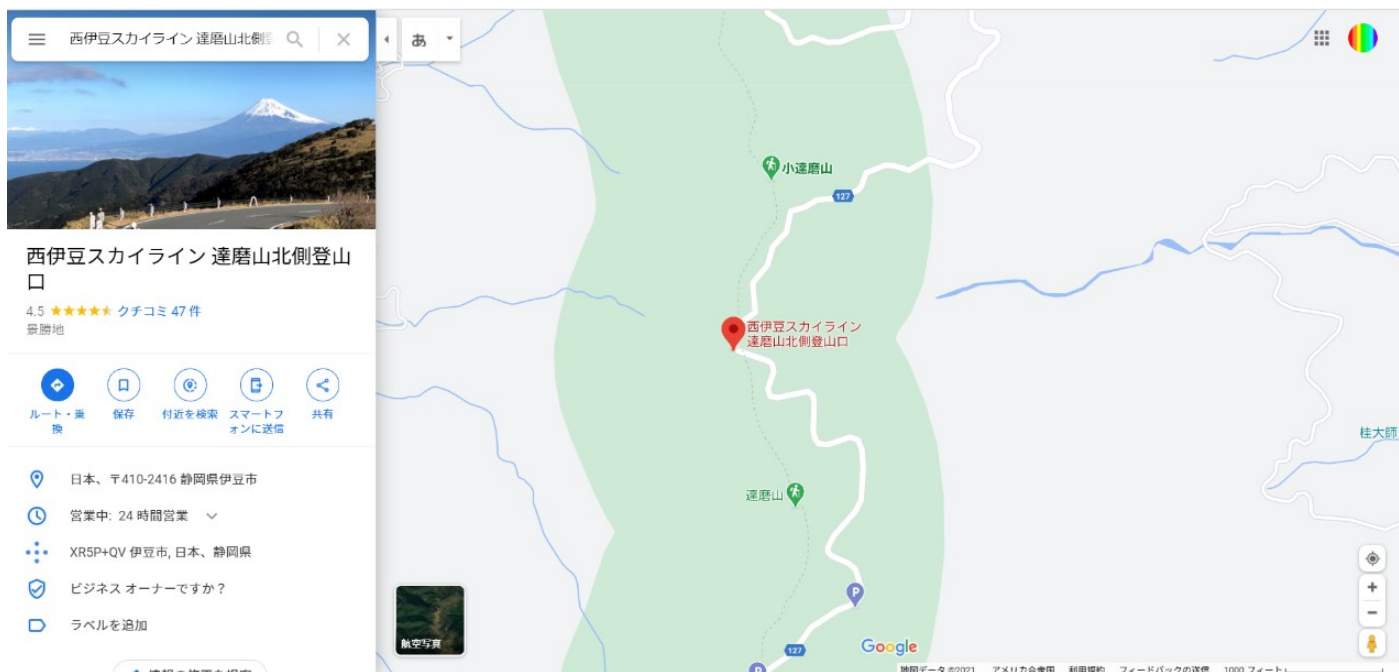
县道 59 号仁科山峡停车场附近




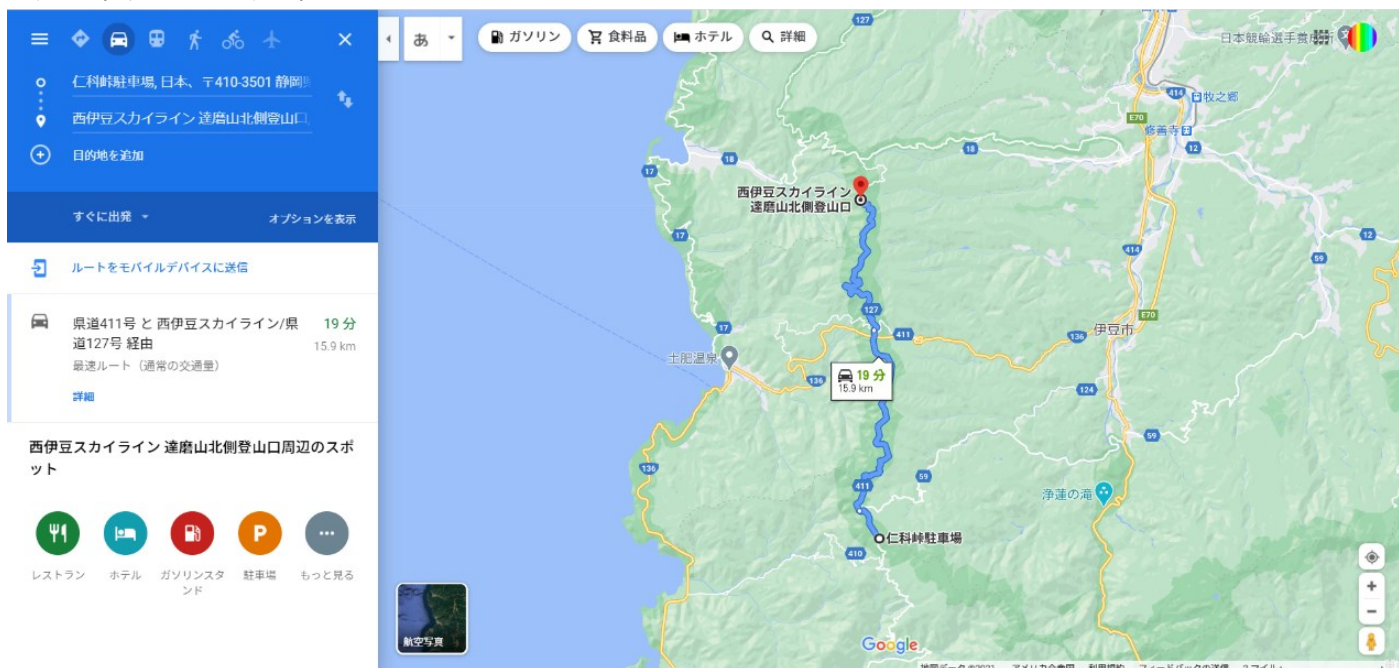
注意地面标识的对应，同时这里也是西伊豆町和伊豆市の市界



6、县道 127 号西伊豆天际线公路 达摩山北侧入口



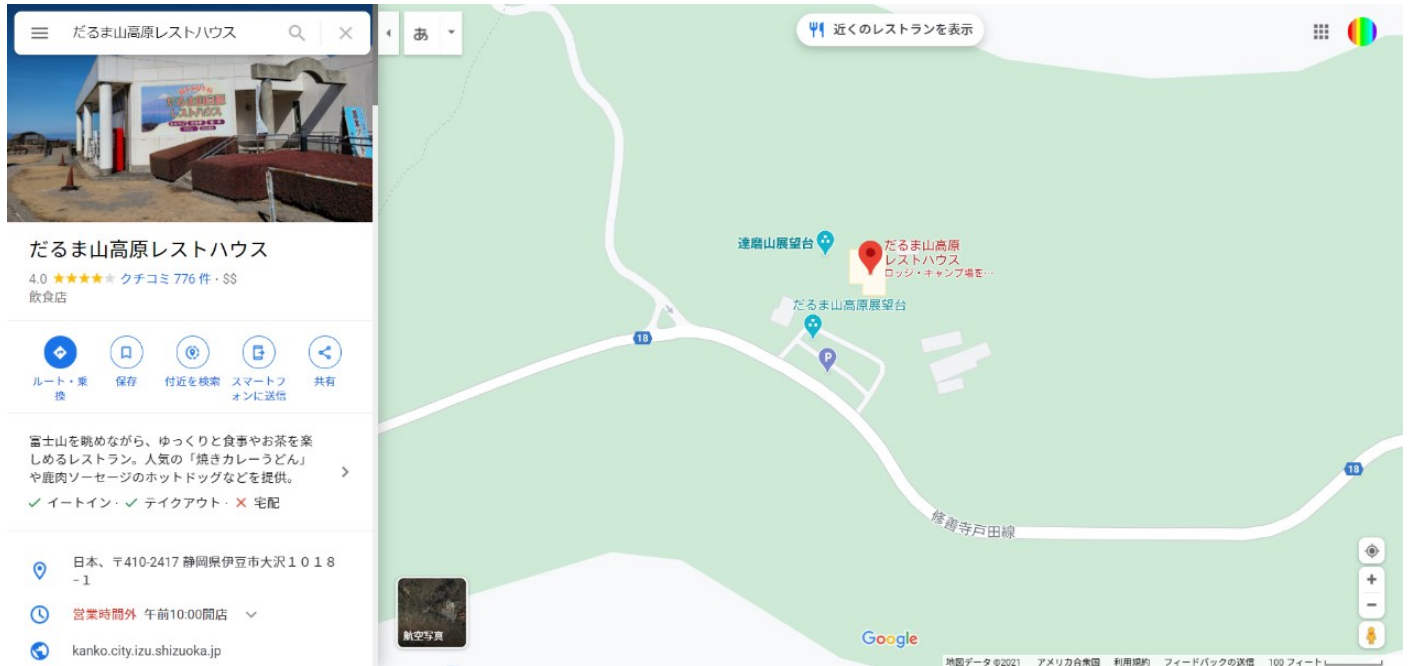
又是一个镜头切下去几十公里



类似的提醒标志



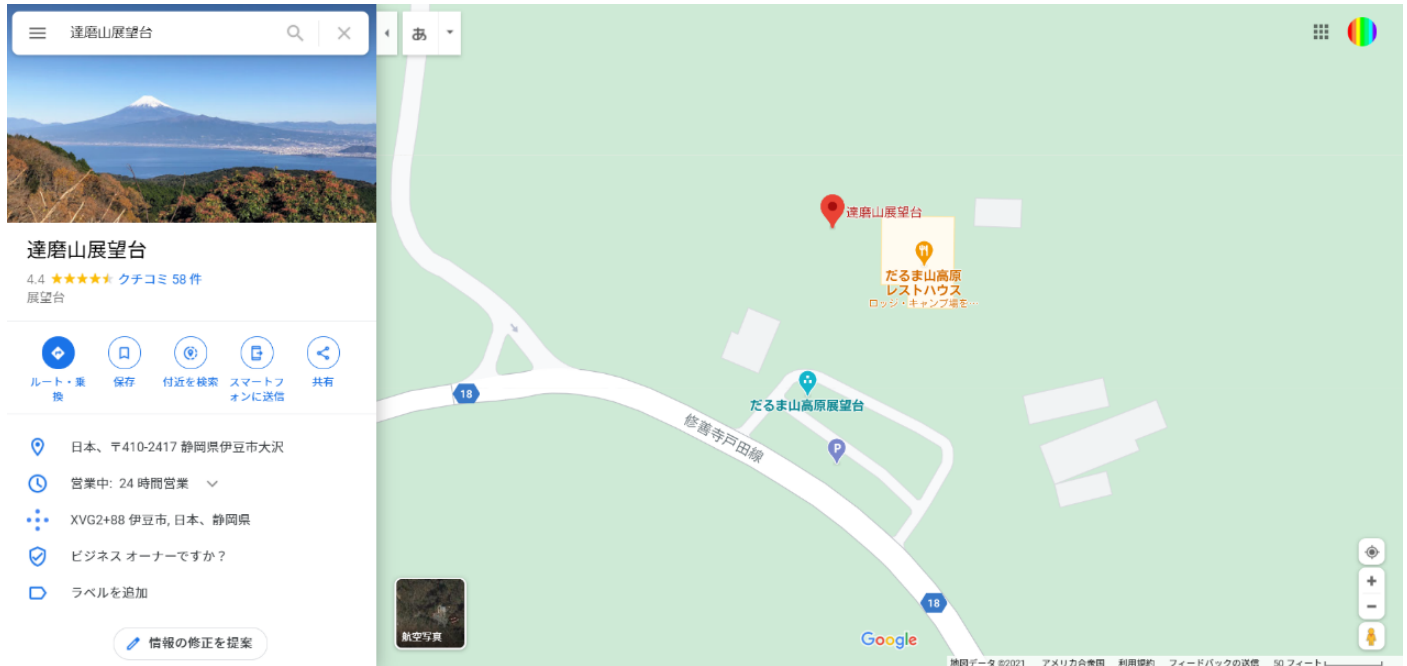
7、静岡県伊豆市大沢 达摩山高原休息区



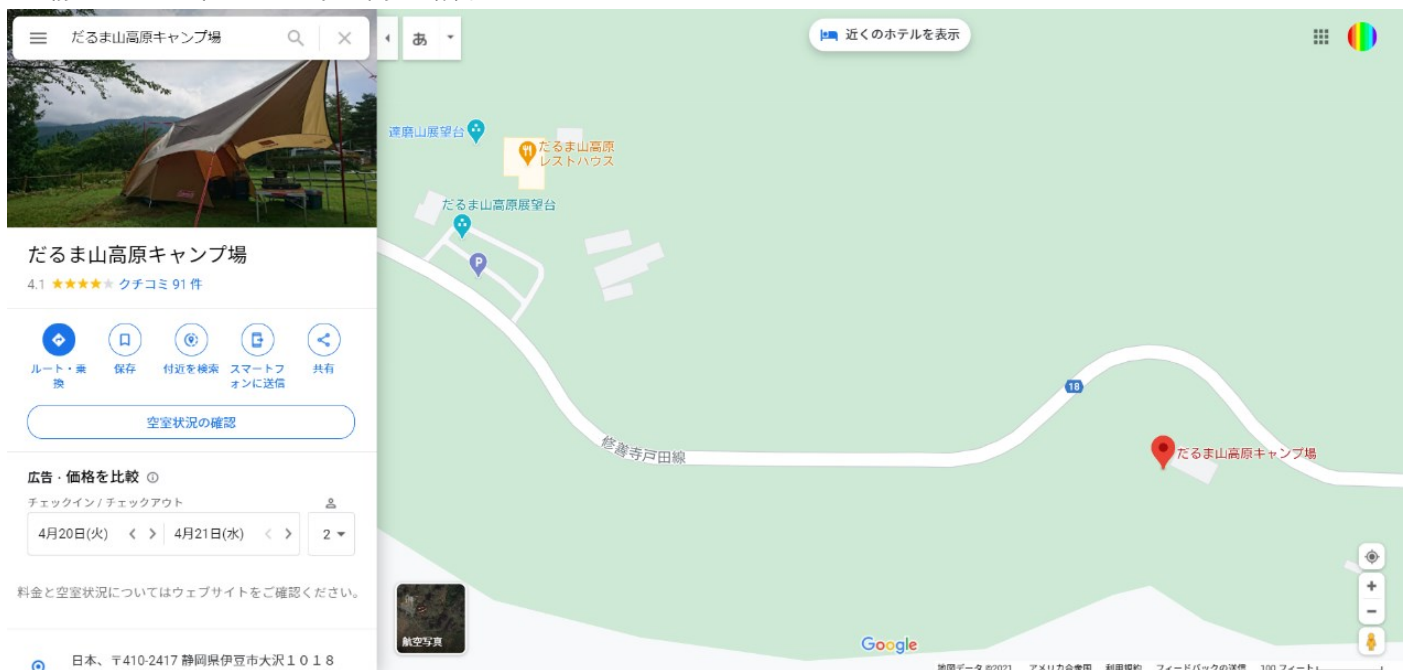
位于县道 18 号上



8、静岡県伊豆市大沢 達摩山展望台

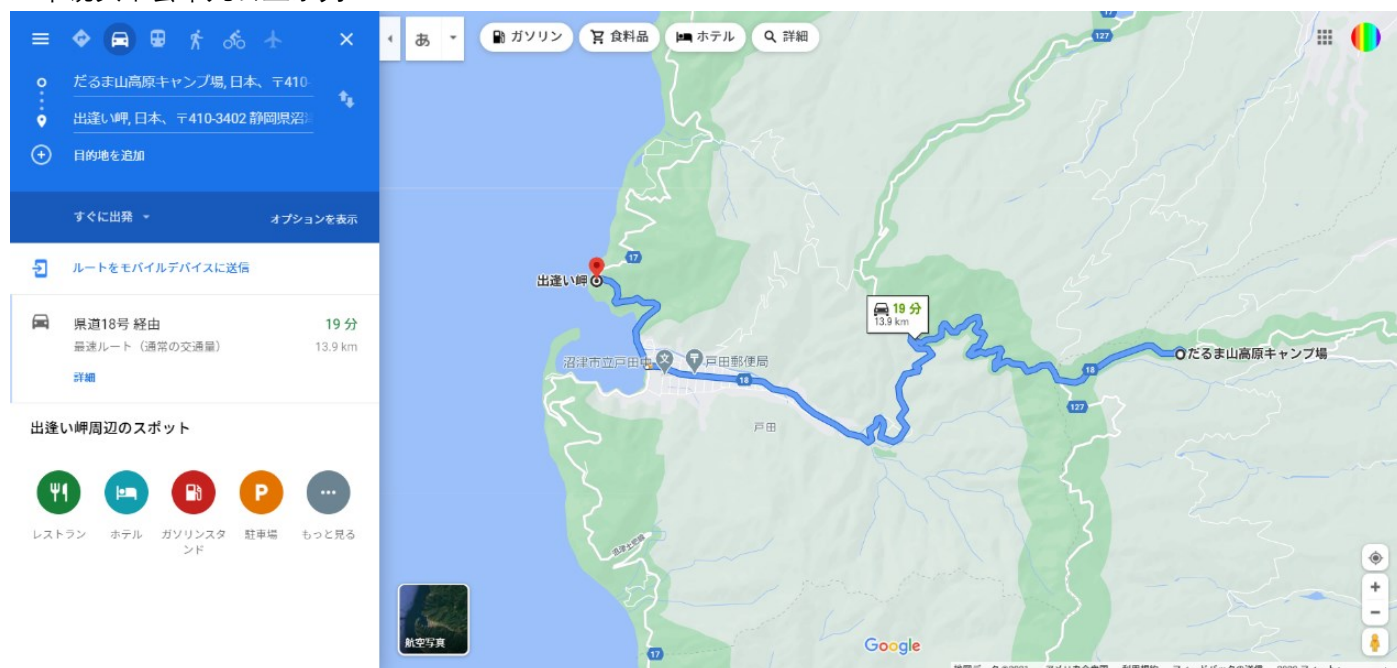


9、静岡県伊豆市大沢 達摩山高原露营地

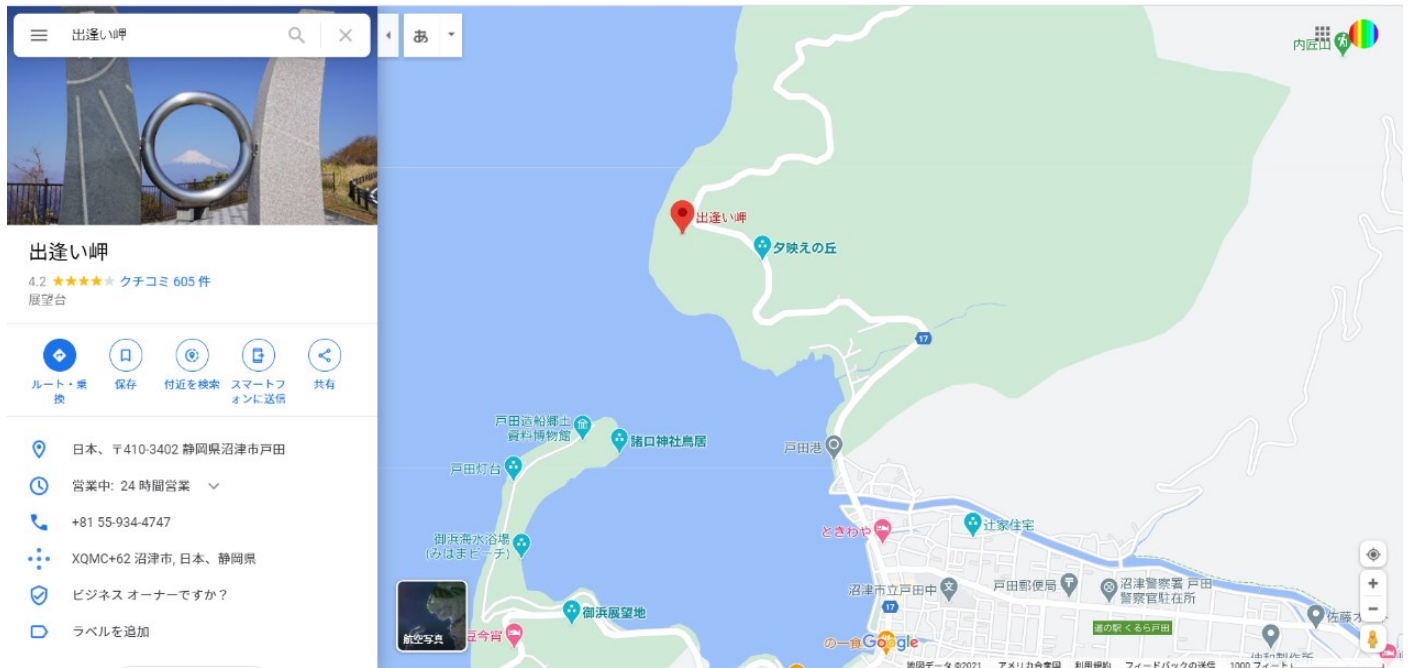





一个镜头下去十几公里系列



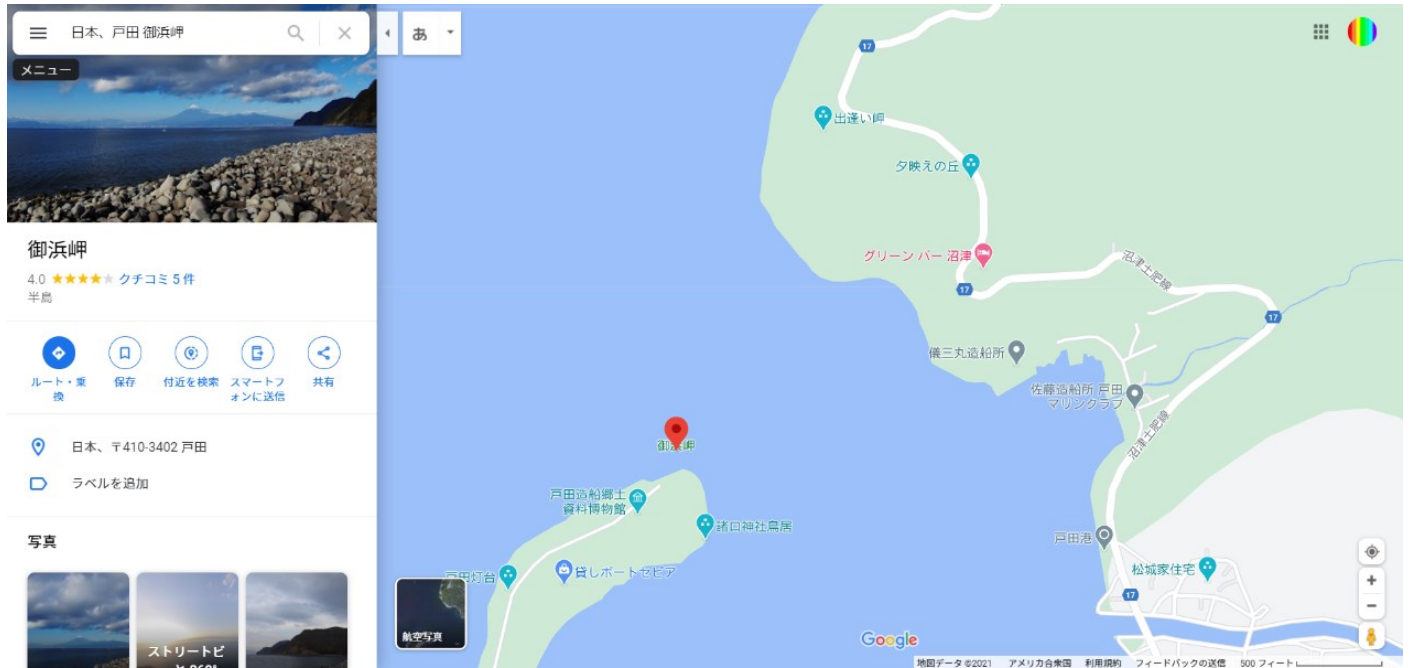
10、静岡県沼津市戸田 相会之岬



上集结尾也出现过的




11、静岡県沼津市戸田 御浜岬




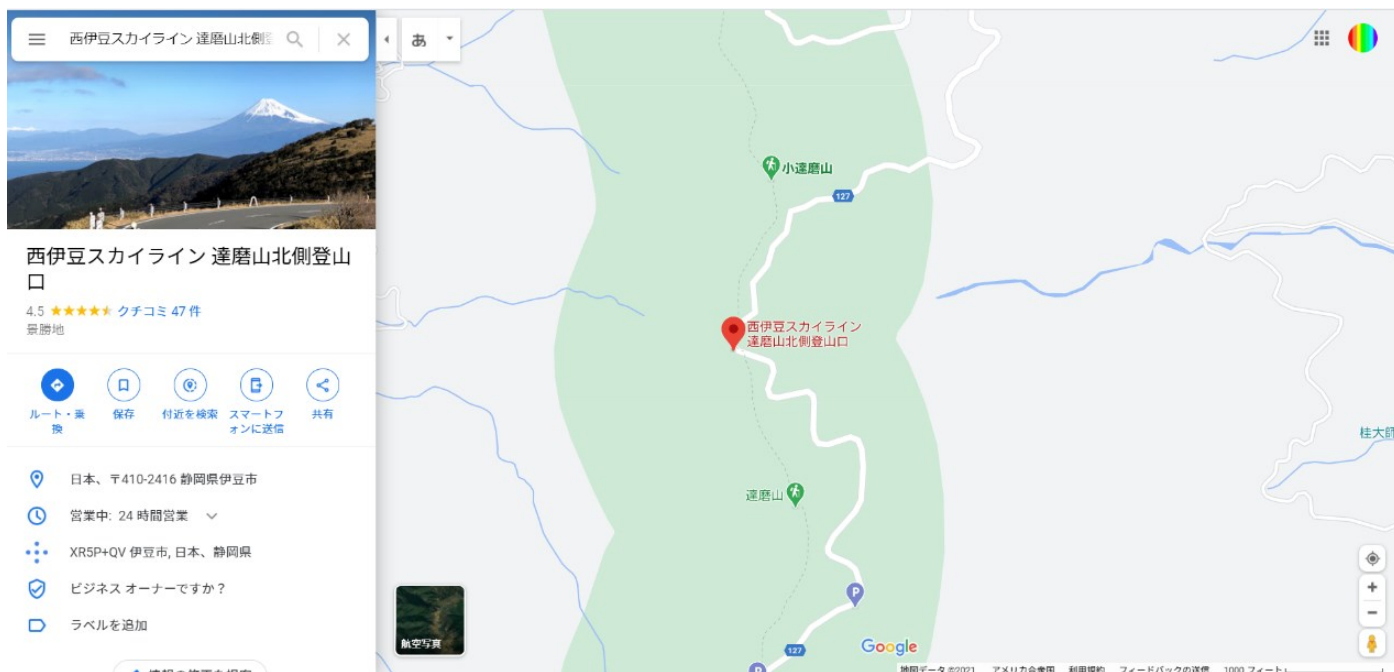
图中是站在相会之岬看的





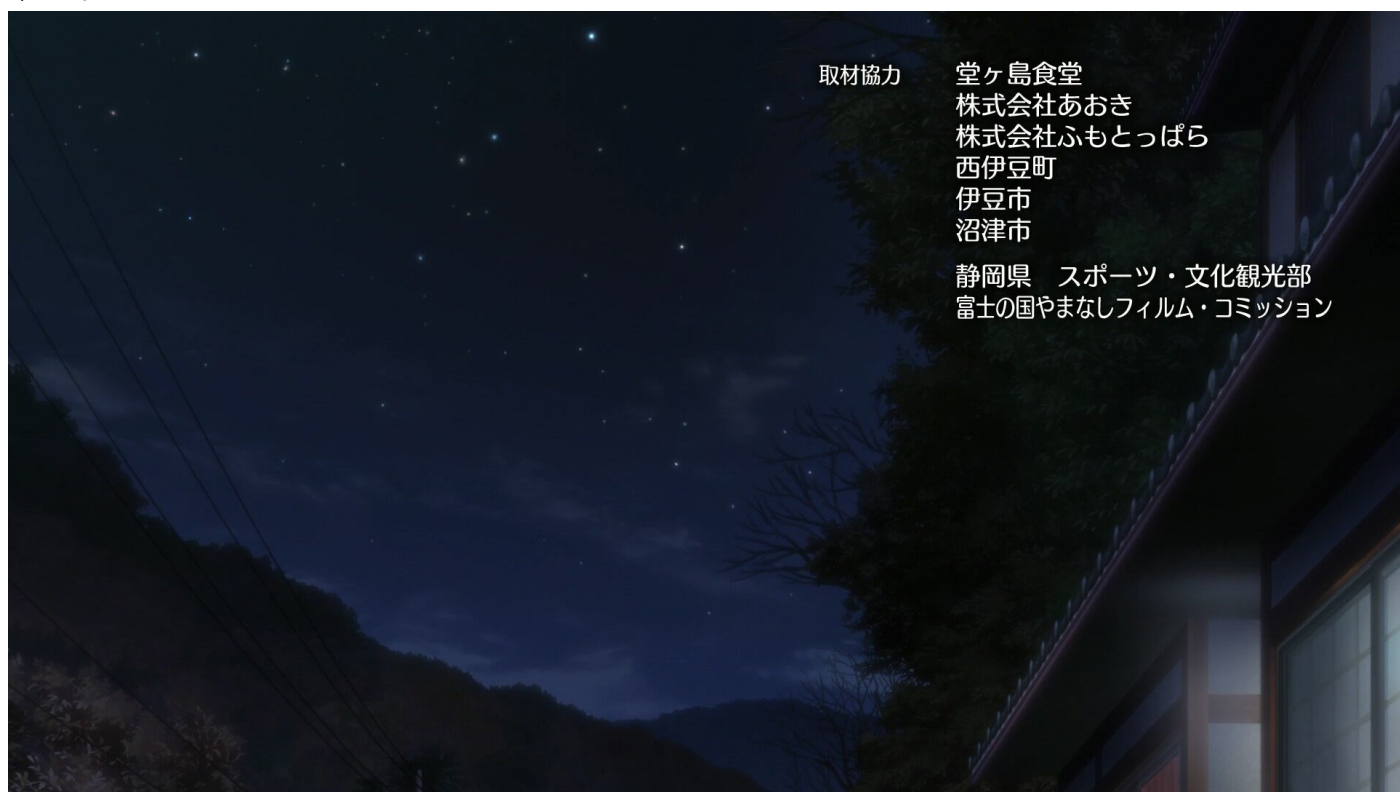
然后再次回到了这里

县道 127 号西伊豆天际线公路 达摩山北侧入口（参考上文第 6 个地点）





本集鸣谢



@全体成员 完工！

本集对应第 9 卷 48 话后半/49/50 话，伊豆露营第二日结束，并迎来了第三日(最终日)的早晨，下周就是最终话，我们下周再见！